



# Auf dem Rad durch Lippe - Land des Hermann

Natur aktiv erleben im Teutoburger Wald



# Inhaltsverzeichnis

## Einleitung

### Fernradwege:

- 1 Europaradweg R1
- 2 Römer-Lippe-Route

### Streckenradwege:

- 3 Werre-Radweg
- 4 Weser-Radweg
- 5 Emmer-Radweg

Projekt: LippeToGo

## Übersichtskarte

### Rundtouren:

- 6 Fürstenroute S.18
- 7 Werre-Weser-Bogen S.20
- 8 Tichleroute S.22
- 9 Senneradweg S.24
- 10 Blickpunkte rund ums Extertal S.26
- 11 Digitale Radtouren S.28
- 12 Lipp e-Bike Tour S.31

Qualitätsgastgeber bett&bike S.32

Alles rund um's Fahrrad S.34

## Legende

### Schwierigkeit:

\*\*\*: leicht; \*\*\*: mittel; \*\*\*: schwer

1 = Touren-Nummer

## Fotonachweis

### Titelbild:

© Teutoburger-Wald, R. Lang, © Wolfgang Peters  
© © Tourismus NRW e.V., © Römer-Lippe-Route  
© Gemeinde Kalletal

### Kartografie

© Kreis Lippe, Land NRW (2020),  
GeoBasis-DE / BKG (2020, 2022)  
Datenlizenz Deutschland - Namensnennung -  
Version 2.0 ( <http://www.govdata.de/dl-de/by-2-0>)

Auszug Geobasisdaten der  
Niedersächsischen Vermessungs-  
und Katasterverwaltung © 2017



## S. 3 Direkt informieren und buchen:

Tourist-Information Lippe & Detmold

S.4 Rathaus am Markt, 32756 Detmold

S.6 Tel.: 05231 62-1020, Fax 05231 62-7969

hermann@kreis-lippe.de, www.land-des-hermann.de

## Gebührenfreie Hotline 0800 8388885

#visitlanddeshermann



Subscribe, Like and Share.

## Impressum

### Redaktion + Herausgeber

Lippe Tourismus & Marketing GmbH

Grotenburg 52, 32760 Detmold

Tel. 05231/62-11 60, hermann@kreis-lippe.de

www.land-des-hermann.de

Stand: März 2023

Mit freundlicher Unterstützung:

Lippischer Zeitungsverlag  
Giesdorf GmbH & Co. KG





Im Palaisgarten an der Hochschule für Musik in Detmold  
© Marketingpool RadfahrenTeutoburger Wald

## Kultur, Natur und Bewegung - wir kennen den Weg.

Radeln, Biken oder Draisine fahren: Radfahren hat in Lippe - dem Land des Hermann viele Facetten. Es geht gemütlich oder auch sportlich bewegt an Flussläufen entlang, durch historische Stadtkerne oder querfeldein über Stock und Stein, immer inmitten der Natur. Radfahren im Land des Hermann ist vielseitig und macht Spaß. Schwingen Sie sich auf den Sattel und folgen Sie den zahlreichen Radwegen. Bedeutende Baudenkmäler, Schlösser, Burgen, Adelssitze, Museen, Wellness- und Freizeiteinrichtungen laden zu Entdeckungstouren ein und sorgen für Abwechslung. Idyllische Waldrestaurants und Ausflugslokale mit regionaler Küche sorgen für kulinarische Pausen. Aus dem großen Angebot an Radwanderwegen, Themenrouten, Fernradwegen gibt diese Broschüre ein paar Vorschläge: Wer sich besonders für die weite Heidelandschaft der Senne interessiert, kann auf dem Senne-Radweg diese umrunden und erklimmt dabei sogar noch die berühmten Externsteine. Radfahren auf der Römer-Lippe-Route lässt das Leben der alten Römer an zahlreichen Stationen aufleben. Weiter warten der Europaradweg

R1, die Fürstenroute Lippe oder die Tichlerroute darauf, entdeckt zu werden. Wassernähe versprechen der Werre-Radweg und der Werre-Weser-Bogen.

Wir wünschen Ihnen erlebnisreiche Tage im Land des Hermann.

Möchten Sie beraten werden bei der Planung einer Fahrradreise, bei der Buchung eines Hotelzimmers oder für die Vorbereitung eines Tagesausflugs?





# 1 Europaradweg R1



Der Europaradweg R1 ist insgesamt ca. 3.500 km lang und führt von West nach Ost einmal quer durch Europa.

Er beginnt an der Kanalküste in Boulogne sur Mer und endet weit im Osten in St. Petersburg. Während seines Weges in Deutschland geht er meist durch das flachere Norddeutschland und erhebt sich nur im Harz über die eine oder andere Bergkuppe. Hinter Berlin überschreitet er die Grenze nach Polen.

Der Westfälische Teil führt vom Münsterland über den Teutoburger Wald ins Weserbergland, also von der Niederländischen Grenze bei Vreden bis an die Weser nach Höxter. Auf dieser rd. 275 km langen Teilstrecke liegen prächtige Parklandschaften, herrliche Schlösser und Gutshäuser ebenso am Wegesrand wie die Reiterstadt Warendorf, das Hermannsdenkmal, die Externsteine und die Weser. Generell ist das Streckennetz in Deutschland sehr gut ausgebaut und ausgesprochen radfahrerfreundlich. Da der R1 meist auf separaten Wegen oder über

abgelegene Forst- und asphaltierte Feldwege führt, begegnet man kaum Autos. Streckenweise deckt sich der R1 mit anderen Radfern- und Rundwegen, zum Beispiel dem Elberadweg, und ermöglicht so die Kombination verschiedener Routen und kleinerer Abstechertouren. Der R1 führt auf seinem Weg durch Deutschland durch fast alle Landschaftsarten und -formen. Der Westfälische Teil verläuft meist auf flachen Wegen, die sich erst vom Münsterland über den Teutoburger Wald ins Weserbergland etwas erheben. Reizvoll wird die Radtour auch durch die zahlreichen historischen Städte und Orte entlang des Weges.

Im Teutoburger Wald beginnt er am Schloss Holte und führt vorbei an der Kulturlandschaft der Senne, z.B. dem **Augustdorfer Dünenfeld** ①, in den historischen Stadtkern von Detmold mit dem Fürstlichen **Residenzschloss** ② und dem **Lippischen Landesmuseum** ③ sowie dem **LWL-Freilichtmuseum** ④. Im weiteren Verlauf erreicht man die monumentalen **Externsteine** ⑤ und die historische Altstadt von Horn mit dem Burgmuseum. Der R1 bietet auf seiner Strecke durch die verschiedenen Bundesländer eine Vielzahl von



Das Westfälische Freilichtmuseum in Detmold  
© Sánchez

Möglichkeiten sich rechts und links des Weges aufzuhalten. Kurstädte laden zu Wellnessbesuchen ein, wie z.B. das Mineral- und Moorheilbad Bad Meinberg. Durch die Abwechslung von großartiger Natur und interessanten Städten ist bei einer Tour über den R1 für jeden etwas dabei. Wer noch weiter fahren möchte, der kann die Tour noch von Horn bis Höxter verlängern, siehe QR-Code Etappe 3.

### Detmold:

**Fahrradreparaturstation** 🛠️ am Bruchberg und am Bahnhof (neben Fahrradparkhaus);

**Abstellanlagen** 🚲 mit **E-Bike-Ladestation** ⚡ am Bahnhof und an der Sporthalle des Dietrich-Bonhoeffer-Kollegs

➤ Weitere Infos: S. 34 + S. 35



Etappe 2  
1a Von Schloß Holte  
Holte->Horn



Etappe 3  
1b Von Horn  
bis Höxter

die Route online  
[www.teutonavigator.de](http://www.teutonavigator.de)  
oder [www.euroroute-r1.de](http://www.euroroute-r1.de)



Länge ↔ 52,3 km 321 hm ▲  
Dauer ⌚ 4:45 h 177 hm ▼

Schwierigkeit: \*\*\*

### Startadresse:

Bahnhof Schloß Holte-Stukenbrock  
Bahnhofstraße  
33758 Schloß Holte-Stukenbrock

Bahnhof Horn  
Am Bahnhof 2  
32805 Horn-Bad Meinberg



## 2 Römer-Lippe-Route



Die Römer-Lippe-Route führt vom Hermannsdenkmal in Detmold, zu den Quellen der Lippe bei Paderborn, immer entlang der Lippe, über Haltern am See bis nach Xanten.

Erleben Sie „Geschichte im Fluss“ und radeln Sie dort wo einst die Römer wandelten. Dank des EU-Förderprojektes „Barrierefreiheit im Radtourismus“ wurden einzelne Abschnitte und Einrichtungen des Radfernwegs beispielhaft barrierefrei gestaltet und nach den Kriterien für „Reisen für Alle“ ausgezeichnet: so ließen sich viele Tourist-Informationen, Gastronomie- und Beherbergungsbetriebe sowie Freizeiteinrichtungen zertifizieren. Damit ist der Radweg speziell auf die Bedürfnisse von Menschen mit körperlichen Einschränkungen sowie von Senioren und Familien mit kleinen Kindern angepasst. Ein interaktives Tourenportal informiert über Infopoints, Neigungen, Pollerbreiten, ÖPNV, Behindertenparkplätze und -toiletten. Die Römer-Lippe-Route führt vom **Hermannsdenkmal** ① in Detmold vorbei an den **Extern-**

**steinen** ② in Horn-Bad Meinberg in den Kreis Paderborn zu den **Quellen der Lippe** ③. Von hier aus begleiten Sie die Lippe bis nach Xanten. Unterwegs entdecken Sie spannende Römerstätten und wohltuende grüne Auenlandschaften sowie historisch reizvolle Innenstädte. Die Lippe, der längste Fluss Nordrhein-Westfalens, lockt mit einer bewegten Vergangenheit und lädt ein zu einer Entdeckungsreise von historischem Format. Sie hat die Gebiete und Bewohner entlang ihrer Ufer zu allen Zeiten nachhaltig geprägt und schon die Römer erkannten ihre Bedeutung. Auf ihrem sanften Lauf verbindet die Lippe fünf Regionen in einem der abwechslungsreichsten Bundesländer Deutschlands: den Teutoburger Wald, das Sauerland, das Münsterland, die Metropole Ruhr und den Niederrhein. Die Lippe, ein Fluss, den zu entdecken es sich lohnt, weist mit der Römer-Lippe-Route einen flussbegleitenden Radfernweg höchster Qualität auf! Diese Route ist das Reiseziel für Radwanderer, Naturliebhaber und alle Besucher, die sich für Römerkultur, Wassererlebnis und europäische Historie begeistern können. Sehenswert sind auf der Radtour: Das Hermanns-



Radeln an den Externsteinen in Horn-Bad Meinberg  
© Römer-Lippe-Route

denkmal bei Detmold, Bad Lippspringe mit der Landesgartenschau und den Lippe-Quellen, die Domstadt Paderborn mit den Paderquellen, die Abtei Liesborn in Wadersloh, der Yachthafen in Bergkamen, die Treppenkaskade am Lippeufer in Lünen, das Schiffshebewerk Henrichenburg in Waltrop und das Römermuseum in Haltern am See sowie der LVR-Archäologische Park in Xanten. Die Römer-, Dom- und Siegfriedstadt Xanten bietet Kultur, Natur und Erholung nach der langen Reise. Fahren Sie die 295 km lange Hauptroute in 4-6 Tagesetappen und entdecken Sie, warum sich die Römer nicht zufällig entlang der Lippe bewegt haben.

**TIPP:**

Ein interaktives Tourenportal ermöglicht eine individuelle Tourenplanung - insbesondere in Sachen Barrierefreiheit:

[www.wegpunkte-rlr.geoportal.ruhr](http://www.wegpunkte-rlr.geoportal.ruhr)



Teilstrecke  
Detmold - Paderborn



die Gesamtroute online  
[www.teutonavigator.de](http://www.teutonavigator.de) oder  
auf [www.roemerlipperoute.de](http://www.roemerlipperoute.de)



Länge ↔ 47,2 km 315 hm  
Dauer ⌚ 4:30 h 565 hm  
Schwierigkeit: ★★★

**Startadresse:**

Parkplatz Hermannsdenkmal  
Grotenburg 2  
32760 Detmold







### 3 Werre-Radweg



Genussradler willkommen! Folgen Sie mit dem Rad dem Flüsschen Werre von der Quelle bei Bad Meinberg über die Städte Detmold, Bad Salzuflen und Herford bis zur Mündung der Werre in die Weser, dem sogenannten „Werre-Weser-Kuss“, bei Bad Oeynhausen. Ganz entspannt, denn es geht stetig leicht bergab!

Der Werre-Radweg startet am Ursprungsort des Flüsschens, dem er den Namen zu verdanken hat, an der Werrequelle in **Horn- Bad Meinberg ①** im Ortsteil Wehren. Gleich nach dem Start durchqueren Sie das Staatsbad Meinberg, ein Kurort mit Tradition und breitem Angebot rund um das Thema Gesundheit. Einzigartig ist hier die Fülle der Heilmittel des Bodens mit Heilwasser, Kohlensäure und Schwefelmoor. Die Region rund um den Naturpark Teutoburger Wald/ Eggegebirge bündelt eine große Anzahl dieser besonderen Orte, was ihr auch den Namen „Heilgarten Deutschlands“ eingebracht hat. Die Strecke führt Sie weiter durch das Werretal bis in die

ehemalige Residenzstadt Detmold, die als Kulturstadt im Teutoburger Wald weithin bekannt ist. Hier können Sie das Fürstliche **Residenzschloss ②** inmitten der Altstadt besichtigen oder eine erste kurze Pause auf dem Schlossplatz einlegen. Ab Detmold führt die Route zunächst westwärts über die Ortsteile Heidenoldendorf und Pivitsheide, wo sie dann nach Norden abzweigt. Durch ein Sand- und Kiesabbaugebiet geht es vorbei am LWL-Industriemuseum Ziegelei Lage nahezu steigungsfrei nach Bad Salzuflen. Die Stadt selbst liegt rechts des Weges. Hier sollte der Radler aber unbedingt einen lohnenden Abstecher in die historische Altstadt und zum Kurpark des Staatsbades unternehmen. Der Umweg beträgt nicht einmal vier Kilometer. Begeben Sie sich auf Entdeckungstour durch die historische Altstadt mit beeindruckenden Bauten der Weserrenaissance und genießen Sie die „Frische Meeresbrise“ am **Erlebnisgradierwerk im Kurpark ③**. Kurz nachdem Sie Bad Salzuflen verlassen haben, erreichen Sie auch schon die Kreisstadt Herford, deren Stadtkern die Werre östlich entlang eines



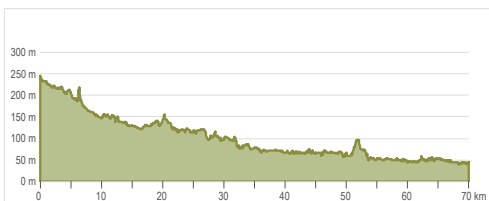


Fürstliches Residenzschloss Detmold  
©Teutoburger Wald Tourismus, R. Lang

Walls umfließt. Nur wenige hundert Meter sind es bis zu den Sehenswürdigkeiten wie dem Herforder Münster oder dem Museum für zeitgenössische Kunst **Marta 4**. Hinter Herford tauchen Sie in die leicht-wellige Ravensberger Landschaft ein. Der Werre-Radweg führt Sie aber konstant ohne nennenswerte Steigungen bis nach Bad Oeynhausen. Hier heißt Sie noch einmal ein Kurpark für eine kurze Rast willkommen. Der **Kurpark 5**, der zwischen 1851 und 1853 nach Plänen von Peter Joseph Lenné geschaffen wurde, ist das Herzstück von Bad Oeynhausen. Die noch vorhandenen Gebäude zeugen von einer glanzvollen und mondänen Kur- und Bäderwelt, die ihren Höhepunkt am Anfang des 20. Jahrhunderts hatte. Vom Kurpark aus nehmen Sie das letzte Teilstück des Werre-Radweges bis zur Mündung in die Weser in Angriff.

Radel-Tipps für Horn-Bad Meinberg, Detmold, Lage und Bad Salzuflen auf

➤S. 34 + S.35



Länge 70,1 km 230 hm  
Dauer 5:00 h 432 hm

Schwierigkeit: ★★ ★



die Route online  
[www.teutonavigator.de](http://www.teutonavigator.de)

**Startadresse:**

**Parkempfehlung:**  
Heinrich-Drake-Platz  
32805 Horn-Bad Meinberg

**Start der Tour:**  
Werrequelle, Wehrener Straße  
32805 Horn-Bad Meinberg



## Etappe von Hameln nach Minden mit einem Abstecher ins Kalletal.

Diese Tagesetappe des Weser-Radwegs führt von der märchenhaften Rattenfängerstadt Hameln bis nach Minden, vorbei am Staatsbad Bad Oeynhausens und der Porta Westfalica.

Mit 67 Kilometern ist diese Radtour eine recht lange Etappe des Weser-Radwegs. Aufgrund seines ebenen Verlaufs ist sie aber nicht nur für geübte Radfahrer geeignet. Die Tour startet in Hameln, Heimat des berühmten Rattenfängers und Schauplatz vieler Veranstaltungen rund um das Märchen. Später auf dem Fahrradsattel führt die Tour durch die idyllische Landschaft entlang der Weser. Für eine Pause oder als frühzeitiger Ausstieg aus der Tour für weniger konditionsstarke Radfahrer bieten sich vor allem die lebendige **Fachwerkstadt Rinteln 1** und die grüne Innenstadt Bad Oeynhausens. Beide Orte laden mit ihren gastronomischen und kulturellen Angeboten zum Entspannen ein. Hinter Rinteln können Radfahrende entscheiden, welcher Route sie folgen möchten. Um

auf dem offiziellen Weser-Radweg zu bleiben, wechselt man in Vahrenholz mit einer **Hochseil-Fähre 2** das Ufer (Fährbetrieb von April bis Oktober, Sa. und So. sowie an Feier- und Brückentagen, [www.kalletal.de/weserfaehre](http://www.kalletal.de/weserfaehre)). Die Alternativroute (---) führt auf lippischer Seite weiter entlang der Weser Richtung Erder & Kalldorf bis nach Vlotho. Interessante Ziele unterwegs sind die **Brennerei „Die Fähre“ 3** in Erder, die denkmalgeschützte **„Niedermühle Kalldorf“ 4** sowie die **Burg Vlotho 5** im Teutoburger Wald.

Bevor das Ziel dieser Tour in Minden erreicht wird, grüßt noch das **Kaiser-Wilhelm-Denkmal 6** an der Porta Westfalica, dem Weserdurchbruch in die Norddeutsche Tiefebene. Minden selbst ist durch die gute Bahnanbindung perfekt als Endpunkt der Etappe geeignet, lädt aber auch mit seiner mittelalterlichen Altstadt und der Schiffmühle an der Weser zum längeren Verweilen ein.



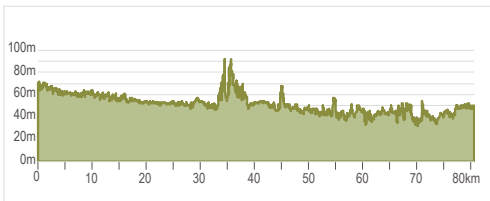
Hochseilfähre Varenholz-Veltheim  
© Teutoburger Wald Tourismus, D. Ketz

### TIPP:

Der Weser-Radweg gehört zu den attraktivsten Radwanderwegen in Deutschland. Er wurde 2020 erneut als 4-Sterne-Qualitätsradroute zertifiziert und bei der ADFC-Radreiseanalyse 2022 zu dem in Deutschland beliebtesten Radfernweg gewählt.



die Route online  
[www.teutonavigator.de](http://www.teutonavigator.de)  
oder auf [www.weserradweg-info.de](http://www.weserradweg-info.de)



Länge 83,9 km 80 hm

Dauer 6:00 h 99 hm

Schwierigkeit: ★ ★ ★

### Startadresse:

Hamel, Weserufer  
Parkplatztipp:  
Parkhaus am Hamelner Bahnhof  
Kreuzstr. 18  
31785 Hameln





# 5 Emmer-Radweg



## Der Seele Zeit geben...

Tief im Eggegebirge liegt die Quelle der Emmer. Der etwa 60 km lange Fluss ist ein Nebenfluss der Weser, der Nordrhein-Westfalen und Niedersachsen durchfließt.

Hier stellen wir Ihnen den Emmer-Radweg im Verlauf in Richtung der Emmer-Quelle vor: Eine etwa 30 km lange und neu ausgeschilderte Etappe führt durch das Land des Hermann und verbindet unterwegs dabei die Städte Lügde und Schieder-Schwalenberg mit Steinheim im Kreis Höxter.

Starten können Sie am Bahnhof in Steinheim. Hier können Sie gleich zu Beginn den Landschaftspark Emmerauen im Naturschutzgebiet „Emmeroberlauf und Beberbach“ vor den Toren der Stadt Steinheim erkunden. Von dort aus bahnt sich die Emmer ihren Weg durch abwechslungsreiche Landschaft Richtung Schieder-Schwalenberg. Familienfreundlich und naturnah fahren Sie auf entspannten Wegen, zumeist am Ufer der Emmer, auf dem Radweg bis zum SchiederSee. Auf dem Weg dorthin passieren Sie auch das **Schloss Schieder 1** mit seinem Barockgarten. Einst war es Sitz der Grafen zu Lippe. Heute wird das 1706

fertiggestellte Schloss als Veranstaltungssaal genutzt. Einige Kilometer weiter gelangen Sie dann zum **Schieder-See 2**. Wer mag, genießt die Ruhe des Wassers bei einem Spaziergang, beim Tretboot fahren oder einfach nur beim Entspannen am Strand. Kinderherzen schlagen derweil höher beim Besuch des Freizeitparks FUNTASTICO oder dem Ponyhof am SchiederSee. Die Emmer wird mittels einer Umflut am Nordufer vorbeigeleitet. Über die Sperrmauer gelangen Sie durch Wald und Flur Richtung Lügde. Hier führt Sie dann der Weg durch den **historischen Stadtkern 3**, vorbei an der mittelalterlichen Wallanlage und der romanischen Kilianskirche aus dem 12. Jahrhundert. Sollten Probleme an Ihrem Rad auftreten, können Sie die Fahrradreparatur-Station im nahe gelegenen Emmerauenpark nutzen. Am Bahnhof Lügde endet nun der lippische Teil des Emmer-Radweges. Ungeachtet dessen können Sie ihm aber weiter von Lügde aus Richtung Bad Pyrmont folgen. In Bad Pyrmont gibt es unter anderem einen Tierpark und Europas größten Kurpark zu bestaunen. Von dort aus führt der Emmer-Radweg an **Schloss Hämelschenburg 4** vorbei in Richtung Emmerthal, wo



Emmerauenpark Lügde  
© Christian Manthey

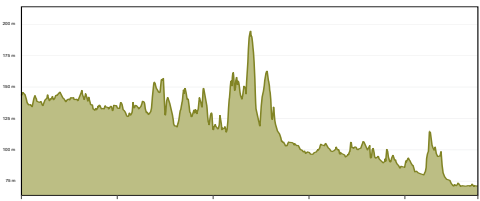
die Emmer nun in die Weser mündet. Von Emmerthal aus kann man dann auf dem Weser-Radweg, welcher erneut zum beliebtesten Radweg gekürt worden ist, sowohl in Richtung Norden, als auch in Richtung Süden weiterradeln.



Alle Orte haben Bahnanschluss, sodass Sie von überall aus bequeme Rücktransfermöglichkeiten genießen oder aber auch die Strecke in Etappen bewältigen können. Außerdem finden Sie entlang des Weges zahlreiche Einkehrmöglichkeiten für eine Rast.



Der fast 50 km lange Emmer-Radweg führt am Flusslauf der Emmer entlang. Startpunkt der kompletten Strecke kann sowohl der Bahnhof Steinheim als auch die Wesermündung in Emmerthal sein.



die Route online  
[www.teutonavigator.de](http://www.teutonavigator.de)



Länge  47,5 km  190 hm

Dauer  3:30 h  71 hm

Schwierigkeit: ★ ★ ★

**Startadresse:**  
Bahnhof Steinheim (Westf.)  
Bahnhofsallee 16, 32839 Steinheim

**Zielpunkt**  
Emmerthal, Dorfmitte



## Der Veranstaltungskalender im Land des Hermann

### Alle Termine auf einen Blick

Im Land des Hermann ist so einiges los. Unsere 16 Städte und Gemeinden laden Sie ganz herzlich zu den aktuellen Veranstaltungen und Events ein. Sie sind auf der Suche nach einer Veranstaltung? Dann wählen Sie einfach die gewünschte Stadt und das Datum und Sie finden neben großen und kleinen Veranstaltungen eine Vielzahl von Konzerten, Theaterstücken, Ausstellungen, Führungen und Workshops. Sie veranstalten selbst ein Event? Dann nutztudem werden über das Projekt „LippeToGo“ Ihre Veranstaltungstermine tagesaktuell aufbereitet und lippischen Hotelgästen direkt im Zimmer, an der Hotelrezeption oder direkt in den Tourist-Informationen dargestellt.



Mehr im Internet unter:  
[www.veranstaltungen-lippe.de](http://www.veranstaltungen-lippe.de)

LippeToGo ist unser Reiseführer für das Land des Hermann im Teutoburger Wald und zugleich auch das optimale Portal für die aktuellsten Informationen zu Veranstaltungs-Highlights.

Wählen Sie eine unserer 16 Städte und Gemeinden oder eines unserer Partnerhotels und erhalten Sie maßgeschneiderte Informationen für diesen Standort. Sie können jeder Zeit den Ort wechseln und spannende Termine in ihren eigenen Kalender speichern.

Sie wollen nie wieder ein Event verpassen?  
Dann holen Sie sich „LippeToGo“ auf Ihr Handy!

LippeToGo als App installieren



QR-Code  
für die App  
**LippeToGo**

Dieses Vorhaben wird durch die Europäische Union  
und das Land Nordrhein-Westfalen gefördert.



EUROPÄISCHE UNION  
Investition in unsere Zukunft  
Europäischer Fonds  
für regionale Entwicklung

**NORD  
RHEIN  
WEST  
FALEN**





*Erleben Sie  
lippische Sehens-  
würdigkeiten im  
Naturpark!*

Nehmen  
Sie Ihr  
Fahrrad mit!

Idee: k-konzept



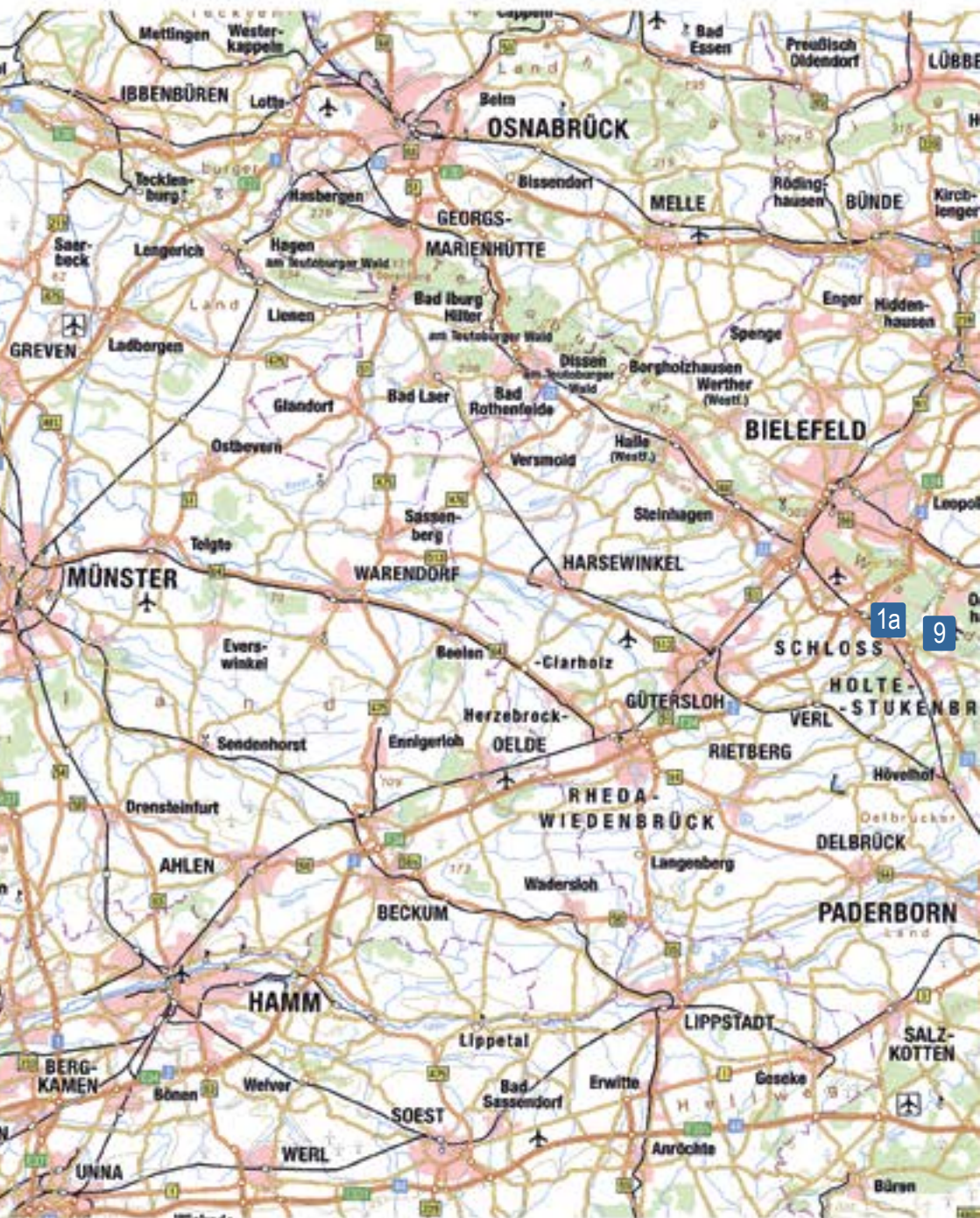
# Touristik*Linie* 792

Von Karfreitag bis zum 1. November bringt Sie unser Naturparkbus stündlich auf der **Touristik*Linie* 792** an Samstagen, Sonn- und Feiertagen zwischen Detmold und Bad Pyrmont zu 14 der schönsten lippischen Sehenswürdigkeiten. Fahrradmitnahme bei allen Fahrten!

[lippemobil.de](http://lippemobil.de)  

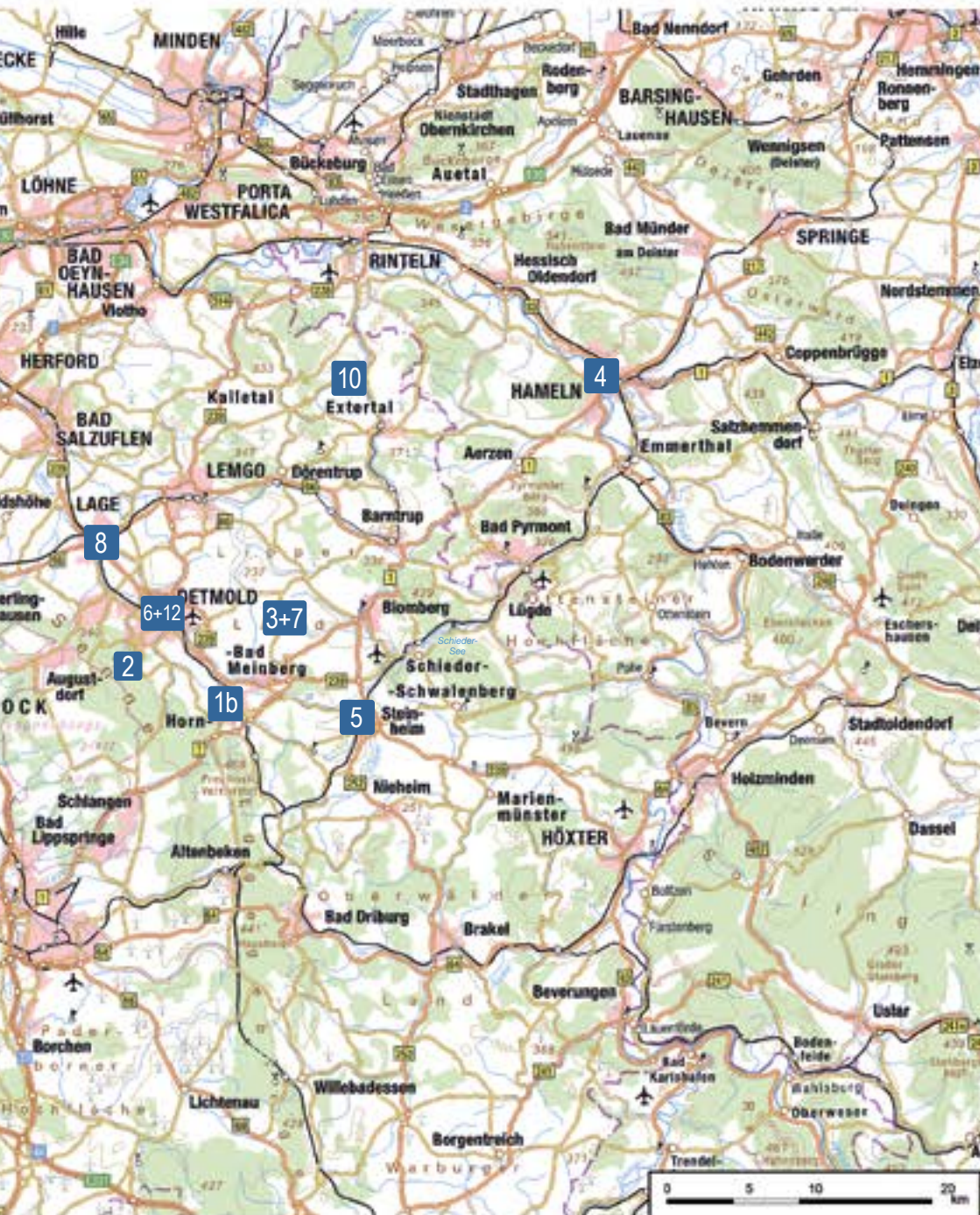
**Lippe**   
**mobil**

# Übersichtskarte





1 = Startpunkt der Route







Die Fürstenroute Lippe verbindet auf radlerfreundliche Weise die sieben historischen Stadtkerne

Detmold – Bad Salzufflen – Lemgo – Blomberg – Schwalenberg – Lügde – Horn. Mit optionalen Schleifen erschließt sie die weiteren neun Städte und Gemeinden in Lippe – dem Land des Hermann. Entdecken Sie atemberaubende Landschaften, eine ursprüngliche Natur sowie zahlreiche Baudenkmäler, Schlösser, Kirchen, Wehrtürme, Rathäuser und Bürgerhäuser. Die Tour ist in beide Richtungen durchgängig mit dem roten Tourenschild „FürstenRouteLippe“ ausgeschildert. Zur Strecke sind weitere Ergänzungstouren möglich, die durch eine blaue Tafel gekennzeichnet sind. **Etappe 1** Von Detmold aus starten Sie die Tour durch Pivitsheide vorbei an kleinen Seelandschaften mit Kiefernwäldchen in die Zuckerstadt Lage. Ein Abstecher zu den Johannissteinen lohnt sich für Interessierte. Ihr nächster Anfahrtspunkt ist das Schloss Iggenhausen. Das Herrenhaus wurde ab dem Jahr 1856 unter den Bauherren August und Friedrich von Blomberg erbaut. Heute

befindet sich die gesamte Anlage in Privatbesitz und ist nur von außen zu besichtigen. Der Radweg führt Sie weiter durch Schötmar nach Bad Salzufflen. Legen Sie eine Pause im historischen Stadtkern ein und atmen Sie tief durch im ErlebnisGradierwerk Bad Salzufflen. Gestärkt geht es jetzt nach Lemgo, der alten Hansestadt mit ihren zahlreichen Bauwerken aus der Zeit der Weserrenaissance. Im Schloss Brake befindet sich das Weserrenaissancemuseum, in dem Sie die Vielfalt der Kultur des Weserraumes im 16. und frühen 17. Jahrhundert entdecken können. Diese erste Etappe ist sehr einfach und kann gut zum Einradeln genutzt werden. **Etappe 2** Die zweite Etappe beginnt am Hexenbürgermeisterhaus in Lemgo, dem Sie unbedingt vorab noch einen Besuch abstatten sollten, und führt Sie in östlicher Richtung aus der Hansestadt heraus. Die Fahrt nach Voßheide ist landschaftlich sehr eindrucksvoll. Nach 10 km wartet das **Schloss & Gut Wendlinghausen 1** (in Privatbesitz) in Dörentrup, das als Wasserschloss auf Eichenpfählen zwischen 1613 bis 1616 erbaut wurde. Weiter geht es etwa 7 km zum Schloss Bartrup, dem ersten Schloss der Weserrenaissance. Nach 9 km Radeln wartet die Burg Blomberg mit einer herrlichen Aussicht über Lippe.



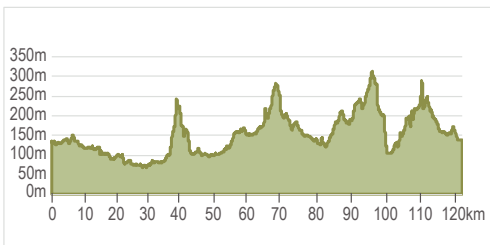
Schloss Wendlinghausen  
© von Reden

Weiter führt die Tour nach Schieder vorbei am Schloss durch den englischen Landschaftsgarten und in südlicher Richtung vorbei am Barockgarten. Sie folgen der Route zur Maler- und Trachtenstadt Schwalenberg. Eine Fahrt durch den historischen Stadtkern Schwalenbergs lohnt. Der Weg zur **Burg Schwalenberg 2** ist ebenfalls ein Muss, denn von dort hat man einen wunderschönen Ausblick auf den Ort und weit ins Land hinein. Zurück in die Altstadt Schwalenbergs folgen Sie der Strecke in Richtung Lügde, östlichste Stadt Lippes und als „Stadt der Osterräder“ bekannt. **Etappe 3** Am letzten Tag radeln Sie zurück nach Schieder. Am **SchiederSee 3** können Sie in den Sommermonaten eine erholsame Pause am Uferboulevard einlegen. In westlicher Richtung führt Sie der Weg ca. 18 km nach Horn. Hier lohnt sich ein Abstecher zur **Burg Horn 4**. Diese ist mit der Stadtmauer

verzahnt und dürfte zusammen mit der Stadtgründung kurz vor 1248 entstanden sein. Vorbei an der monumentalen **Felsengruppe Externsteine 5** verläuft die Route in Richtung Berlebeck. Wenn Sie Glück haben, erreichen Sie die **Adlerwarte Berlebeck 6** passend zur Greifvogelschau, die in der Saison dreimal täglich jeweils um 11:00 Uhr, 13:00 Uhr und 15:00 Uhr angeboten wird. Durch die Parklandschaft Friedrichstal erreichen Sie die Altstadt von Detmold. Hier lohnt sich ein Rundgang durch die Innenstadt und die Besichtigung des **Fürstlichen Residenzschlosses Detmold 7**. Die letzte Etappe ist anspruchsvoll und besitzt verschiedene Steigungen. Alternativ können Sie am Wochenende von April – Oktober mit dem Naturparkbus (Touristiklinie 792) nach Detmold gelangen. Fahrräder werden mitgenommen.



die Route online  
[www.teutonavigator.de](http://www.teutonavigator.de)



Länge 146,5 km 1.219 hm  
Dauer 9:00 h 1.244 hm  
Schwierigkeit:

### Startadresse:

Bahnhof Detmold  
Bahnhofstr. 8  
32768 Detmold

Touristiklinie 792:  
<https://www.lippemobil.de/de/infotek-service/touristiklinie-792/>







„Wo die Weser einen großen Bogen macht,  
wo der Kaiser Wilhelm hält die treue Wacht ...“

Besuchen Sie die Heimat des Weserliedes. Die Werre geleitet Sie auf Ihrer Rad-Rundtour durch die Kulturlandschaft zwischen Teutoburger Wald und Wiehengebirge, bevor die Wasser von Werre und Weser gemeinsam die Porta Westfalica durchfließen. Über den Weserbogen und die Emmer kehren Sie wieder zurück zum Ausgangspunkt. Fast unsichtbar in den Sümpfen des Moorheilbades entspringt die Werre und hat „ihren ersten großen Auftritt“ im **Historischen Kurpark des Staatsbades Meinberg ①**. Auf der Moormeile verfolgen Sie den Weg des natürlichen Heilmittels vom Torfstich zum Moorbad. Weiter gelangen Sie nach Detmold. Die Kulturstadt ist noch heute Residenz der ehemaligen Fürsten zur Lippe. Auf dem Weg zum Zielort liegt das Ziegeleimuseum, ein Ankerpunkt der Europäischen Route der Industriekultur. In Bad Salzuflen produzierte man am Salzofen das weiße Gold. Heute sind die Gradierwerke der Mittelpunkt des Ortes und holen salzhaltiges „Nordseeklima“ in den **Kurpark ②**.

Frank Gehry baute Museen nicht nur in Bilbao, sondern auch das **Marta ③** in der alten Hansestadt Herford, der nächste große Punkt Ihrer Rad-Rundfahrt. Die Stadtführer berichten von Hexen, Pilgern und Äbtissinnen. Die Aqua Magica, Mittelpunkt der Landesgartenschau 2000, ist ein lohnender Abstecher auf Ihrem Weg nach Bad Oeynhausen. Im Kurort selbst ist das Kaiserpalais die Heimat des GOP Varieté-Theaters. Der Weserbogen geleitet Sie durch das Land von Aschenputtel und Baron Münchhausen, bevor Sie dann der Rattenfänger in seiner Stadt empfängt – und zwar auf Wunsch sogar persönlich! **Hameln ④**, die „Hauptstadt“ der Weserrenaissance, ist ein wahrer Publikumsmagnet. Weiter geht es dann entlang der Emmer, wo vor 2000 Jahren die Römer vom Sommerlager zurück nach Xanten zogen. Auch Sie folgen diesem Flusslauf bis das Hauptwerk der Weserrenaissance auftaucht – **die Hämeleschenburg ⑤**. Das nächste Schloss steht in Deutschlands schönstem Kurpark in Bad Pyrmont. Auf dem Weg zum Ziel in Bad Meinberg lädt der Schiedersee zum Verweilen ein. Zum Abschluss erwarten Sie unsere Besuchermagneten: das





Moormeile in Horn-Bad Meinberg  
© Tourismus NRW e.V.-Teutoburger Wald Tourismus

Hermannsdenkmal und die 38 m hohen Externsteine. Die Tour hat keine eigene Markierung, sondern verläuft über bestehende Radwege. Sie können direkt an der Quelle der Werre in Horn-Bad Meinberg die Tour auf dem Werre-Radweg beginnen. Die Werre, der größte Fluss in Ostwestfalen-Lippe, mündet in Bad Oeynhausen in die Weser. An der Weser folgen Sie dem Weser-Radweg (siehe S. 14). Ohne große Steigungen geht es am Ufer des Flusses entlang. Der Weser-Radweg gehört zu den attraktivsten Radwanderwegen in Deutschland. Er wurde 2020 erneut als 4-Sterne-Qualitätsradroute zertifiziert und bei der ADFC-Radreiseanalyse 2021 zu einem der in Deutschland beliebtesten Radfernwege gewählt. Kurz hinter Hameln begleiten Sie die Emmer auf dem Emmer-Radweg fast bis zum SchiederSee, bevor Sie am Norderteich wieder nach Bad Meinberg zurückkehren.

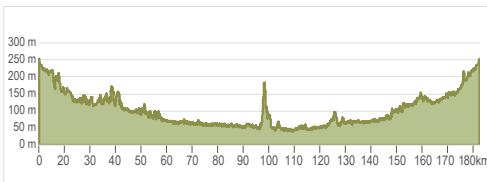
**Fahrradreparaturstationen** 🛠️ in **Lügde** Emmerauenpark; 🛠️ in **Detmold** am Bruchberg und am Bahnhof (neben Fahrradparkhaus); in **Bad Salzuflen** an mehreren Standorten.

**Abstellanlagen** 🚲 mit **E-Bike-Ladestation** ⚡  
**Detmold:** am Bahnhof und an der Sporthalle des Dietrich-Bonhoeffer-Kollegs.

**Bad Salzuflen: Ladestation** ⚡ an der Heerser Mühle  
➤ Weitere Infos: S. 34 + S. 35



die Route online  
[www.teutonavigator.de](http://www.teutonavigator.de)



Länge ↔ 185,3 km 939 hm ▲

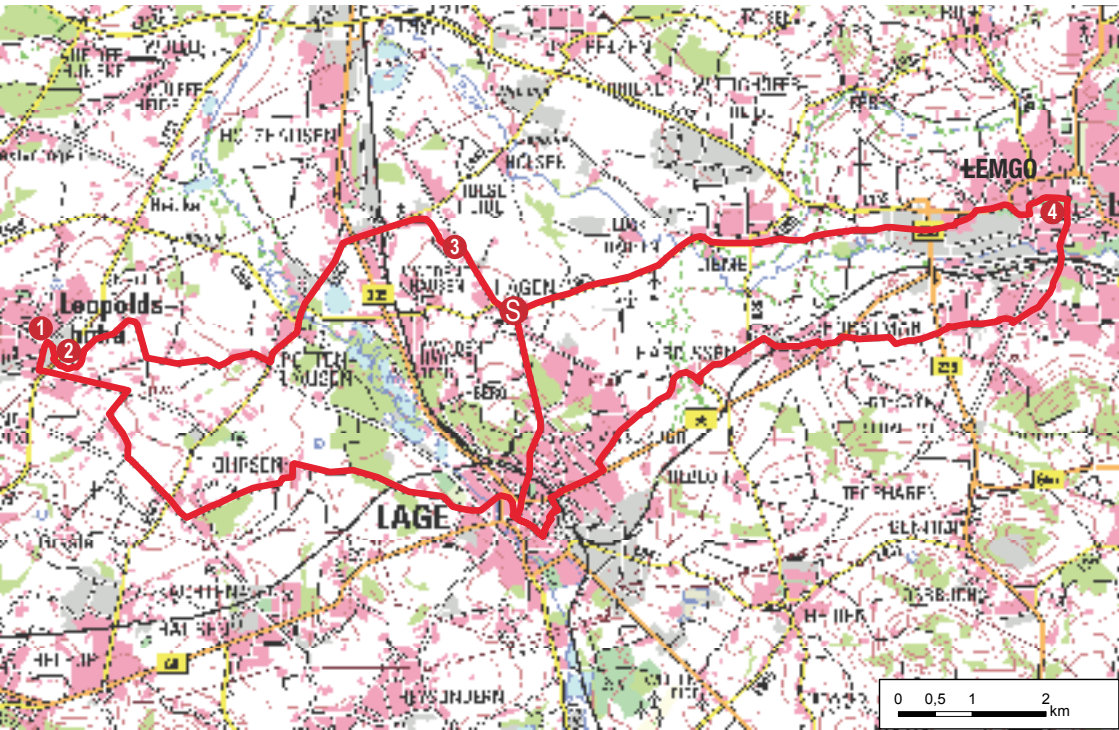
Dauer ⌚ 37 h 928 hm ▼

Schwierigkeit: ★★★

**Startadresse:**

**Parkempfehlung:**  
Heinrich-Drake-Platz  
32805 Horn-Bad Meinberg

**Start der Tour:**  
Werrequelle, Wehrener Straße  
32805 Horn-Bad Meinberg



### Auf den Spuren der Ziegler – lippische Tradition und Heimat erfahren

Die Tichlerroute verbindet die LEADER-Region „3L in Lippe“ (Lage, Lemgo, Leopoldshöhe) nicht nur geografisch, sondern auch geschichtlich. Auf ca. 40 km können Sie die gemeinsame Kultur, Landschaft und Geschichte mit Blick auf das Zieglerwesen (Tichler = Ziegler) in der Region erleben. Anhand des Flyers und der Infotafeln an ausgewählten Standorten erhalten Sie einen ersten Eindruck, wie wichtig dieses Handwerk für Lippe war und an welchen Orten noch heute die Tradition der Ziegler lebendig gehalten wird. Durch zwei Schlaufen können Sie die Rundtour sowohl als Ganzes als auch in Abschnitten mit nur einem Start- und Endpunkt befahren. Größtenteils verläuft die Route auf der Beschilderung des Radverkehrsnetzes NRW. Schon seit dem 17. Jahrhundert ist die Wanderarbeit in Lippe nachweisbar. Zunächst verdienten sich die lippischen Männer als Torfstecher und Grasmäher ihren Lohn. Seit den 1830er Jahren und insbesondere seit der Krise des Leinengewerbes spezialisierten sich die Lipper auf

die Herstellung von Ziegeln. Auf auswärtigen Ziegelein, z.B. in Holland oder Friesland, arbeiteten sie in einem festen Gruppenverband. Die Arbeit erfolgte zunächst als reine Handarbeit, seit dem späten 19. Jahrhundert zunehmend in Maschinenziegelein. Um 1900 war etwa jeder dritte erwerbstätige Mann in Lippe ein Ziegler. Durch die Umstrukturierungen in der Ziegelindustrie gingen die Zahlen der Wanderarbeiter nach 1905 zurück bis sie in den 1960er Jahren ihr endgültiges Ende fand. Der Bahnhof Lage war neben **Lemgo** ④ und Schieder einer der bedeutendsten Bahnhöfe für den Transport von Ziegeln in Lippe.

Auch der Zieglerbrunnen auf dem Marktplatz in Lage ist ein Zeichen für die Zieglertradition. Vom 18. bis 20. Jahrhundert wurde hier der „Mäckelmarkt“ abgehalten, auf dem von Dezember bis Februar Zieglerhandwerker und -meister ihre Verträge für das kommende Jahr abschlossen.

Der **Marktplatz Leopoldshöhe** ① wurde im Rahmen der Ortskernsanierung 2009 umgestaltet. Er ist ein zentraler Ort, auf dem das ganze Jahr über verschiedenen Veranstaltungen stattfinden.



LWL-Industriemuseum Ziegelei Lage  
© LWL-Industriemuseum Ziegelei Lage

Der **Heimathof Leopoldshöhe** <sup>2</sup> ist aus dem ehemaligen „Hof Eickmeyer“ hervorgegangen. Er steht stellvertretend für die kleinen Hofstätten zur Zeit der Zieglerwanderung und vermittelt einen Eindruck, wie die Menschen damals gelebt und gewirtschaftet haben.

Das **LWL-Industriemuseum Ziegelei Lage** <sup>3</sup> hält ein wichtiges Stück Industriegeschichte lebendig. Den Kern des Museums bilden die historischen Fabrikgebäude der ehemaligen Ziegelei Beermann. Erfahren Sie hier mehr über die Arbeit und den Alltag der Lippischen Ziegler. In der Historischen **Hansestadt Lemgo** <sup>4</sup> erwarten Sie über 825 Jahre Stadtgeschichte: reich geschmückte, prächtige Stein- und Fachwerkhäuser aus der späten Gotik und der Renaissance prägen das Stadtbild. Die ehemalige Tonkuhle im Steinstoß in Lemgo war ab 1870 für die Ziegeleien Rehme und Krüger ein umfangreiches Tonnager. Außerdem befindet sich der heute größte Ziegler-

verein Lippes, der 1894 gegründet wurde, mit seinen 300 Mitgliedern in Lemgo-Lieme.

Da die Ticherroute nicht ausgeschildert ist, empfehlen wir den Flyer mit der ausführlichen Wegbeschreibung (erhältlich in den Tourist-Infos und Bürgerbüros in der jeweiligen Kommune) oder den Teuto\_Navigator.

**Rad-Servicestation** am Marktplatz in **Leopoldshöhe**. **Lademöglichkeit** <sup>1</sup> in **Lage** am LWL-Industriemuseum Ziegelei Lage

➤ Weitere Infos: S. 34 + S. 35

Dieses Vorhaben wird gefördert durch:



Bundesministerium für Ernährung und Landwirtschaft

Ministerium für Umwelt, Landwirtschaft, Natur- und Verbraucherschutz des Landes Nordrhein-Westfalen



Länge 40,9 km 94 hm

Dauer 2:46 h 98 hm

Schwierigkeit



die Route online  
[www.teutonavigator.de](http://www.teutonavigator.de)

**Startadresse:**

Bahnhof Lage  
Bahnhofstraße  
32791 Lage





Der Senne-Radweg ist eine ausgeschilderte Radroute von rund 80 km Länge, die einmal um die faszinierende Landschaft der Senne führt.

Der Teil in der Senne von Bad Lippspringe bis Augustdorf weist nur geringe Höhenunterschiede auf. Die Strecke im Teutoburger Wald von Augustdorf über Detmold, Horn-Bad Meinberg bis Schlangen gestaltet sich mit ihrem welligen Profil anspruchsvoller. Die Senne ist ein einmaliges Naturreiservat, mit Heiden, Mooren, klaren Bächen, Wiesen und Wald. Viele Tier- und Pflanzenarten haben sich erhalten, die in anderen Landesteilen verloren gegangen sind. Mit dem Naturschutzgroßprojekt Senne und Teutoburger Wald – kurz NGP – wird dieses kostbare Naturerbe unter der Trägerschaft des Naturparks Teutoburger Wald/Eggegebirge auf ca. 1.800 ha Fläche gesichert, entwickelt und für die Bevölkerung behutsam erlebbar gemacht. Der Senne-Radweg ist ein Rundkurs; Einstieg und Ende sind an jedem Punkt der Strecke möglich. Die folgende Beschreibung der Strecke ist entgegen dem Uhrzeigersinn gewählt: Ein Startpunkt könnte in Schloß Holte-Stukenbrock an der **Ems-Erlebniswelt 1** liegen. Der Weg

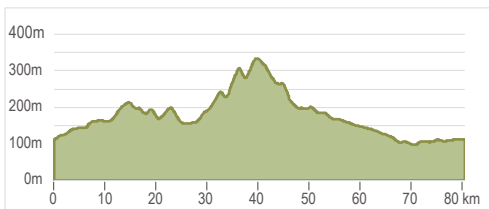
führt weiter durch das Naturschutzgebiet „Moosheide“, hier können Senner Pferde beobachtet werden – sie gelten als älteste Pferderasse Deutschlands. Der Senneradweg verläuft dann über das **Ems-Informationszentrum 2** nach Hövelhof. Sehenswert sind das ehemalige JagdSchloß der Fürstenbischöfe Paderborns und das Dorfschulmuseum in Riege. Nun radeln Sie durch das Sander Bruch mit seinen zahlreichen Pferdeweiiden und tiefen Entwässerungsgräben. Sie treffen auf den Boker Kanal und den Lippesee, der viele Freizeitmöglichkeiten bietet. Der Weg führt in den **Barockgarten von Schloss Neuhaus 3**. Vorbei an den „Talleseen“ erreichen Sie den Paderborner Stadtteil Marienloh. Hier verläuft der Senne-Radweg auf einer ehemaligen Bahntrasse weiter nach Bad Lippspringe. Alternativ können Sie vom Senne-Radweg entlang der Pader das Zentrum von Paderborn erreichen (4 km). Hightech und Mittelalter, das ist der reizvolle Kontrast, der Sie in Paderborn erwartet. In **Bad Lippspringe 4** besuchen Sie die Ruine der „Burg Lippspringe“, einer ehemaligen Wasserburg. Weitere Highlights sind das LandesgartenschauGelände, das Brunnenhaus mit der Liborius-Quelle, die Marienkapelle und das Prinzenpalais.



Heidschnucken und Ziegen in der Senne  
© Frank Hasse

Nachdem Sie Bad Lippspringe wieder verlassen haben, führt der Senneradweg zur Gemeinde Schlagen. Hier sind das Jagdschloss Oesterholz, die Burgruine Kohlstädt und die Fürstenallee besonders sehenswert. Der Senne-Radweg geht jetzt recht steil bergan zum Kamm des Teutoburger Waldes bis zu den **Externsteinen** **5**. Seit 80 Millionen Jahren ragt die 38 Meter hohe Felsgruppe in den Himmel über dem Teutoburger Wald. Im Mittelalter machte ein meterhohes Kreuzabnahmerelief diesen Ort zum Pilgerziel. Jedes Jahr besuchen mehr als 500.000 Menschen diesen magischen Ort mit Ausblick – von der Plattform auf dem höchsten der Felsen. Auch ein Abstecher zum historischen Stadtkern in Horn, einschließlich der Burg Horn mit Museum oder zum Staatsbad Bad Meinberg mit historischem Kurpark ist lohnenswert. Die Route geht weiter durch den Luftkurort Holzhausen-Externsteine nach Detmold-Berebeck. Die Adlerwarte, die größte und artenreichste Greifvogelwarte Europas, ist hier zu Hause. Die Route selbst verläuft Richtung Detmold - Heiligenkirchen und nach Detmold-Hiddesen, am Fuß des **Hermannsdenkmals** **6**. Das

Denkmal, das Wahrzeichen der Region, erinnert an die „Varusschlacht“ im Jahre 9 n. Chr.. Detmold, die Kulturstadt am Teutoburger Wald, ist eine Stadt mit jahrhundertelanger Geschichte, bummeln Sie durch den historischen Stadtkern mit dem Fürstlichen Residenzschloss. Besuchen Sie das Lippische Landesmuseum oder das LWL-Freilichtmuseum. Von Hiddesen aus radeln Sie zum „**Naturschutzgebiet Donoper Teich**“ **7**. Die Donoper Teiche laden zu einer geruhsamen Rast inmitten der Natur ein. Genießen Sie weitere Ausblicke, blühende Heide, urwüchsige Wälder, tiefe Bachschluchten und die Spuren der Geschichte. Auf einem vier Kilometer langen **Augustdorfer DünenPfad** **8** lässt sich das Schutzgebiet von europäischem Rang erwandern. Ausgangspunkt ist der Parkplatz am Gästehaus der Jugendsiedlung Heidehaus in Augustdorf. Nach wenigen Kilometern schließt sich die Rundfahrt wieder in Schloss-Holte-Stukenbrock.



Länge 81,4 km 573 hm  
Dauer 6:00 h 573 hm

Schwierigkeit: **\*\*\***



die Route online  
[www.teutonavigator.de](http://www.teutonavigator.de)  
oder auf [www.senneradweg.de](http://www.senneradweg.de)

### Startadresse:

Ems-Erlebnisswelt  
Schloß Holte-Stukenbrock  
Barbaraweg 1  
33758 Schloß Holte-Stukenbrock

## 10 BLICKpunkte „Rund um Extertal“



### Wunderbar radelbar – Aussichten, die verzaubern

Die Tour „Rund um Extertal“ oder, wie es auch im Volksmund heißt, „Rund um die Lippische Toskana“ wartet mit vielen tollen Aussichtspunkten auf. Mal ins Weserbergland bis zum Ith, zum Kaiser-Wilhelm-Denkmal oder zum Hohenstein, natürlich auch in den Teutoburgerwald zum Hermannsdenkmal, Köterberg und vielen mehr. Bei klarem Wetter reicht die Aussicht sogar bis in den Harz hinein, zum Brocken.

Immer wieder finden sich an Aussichtspunkten Rastmöglichkeiten, die zum Verweilen einladen.

Die Tour verläuft an Extertals Grenze mit kleinen Abstechern in die Nachbargemeinden, sodass sich immer ein schöner Blick ins Extertal und die Region eröffnet. Man radelt von einem Ausblick zum nächsten. Daher empfiehlt es sich, die vorgegebene Richtung einzuschlagen. Der Ausgangspunkt kann frei gewählt werden. Es sind zahlreiche Wanderparkplätze an der kompletten Strecke vorhanden. Das bietet zudem die Möglichkeit, diese Tour abzukürzen und in mehreren Etappen zu erkunden.

Die Tour ist als Wanderradtour für Radfahrer angelegt, die Aussichten genießen und dem Alltagstress entfliehen möchten. Da einige Höhenmeter zu bewältigen sind und Teilabschnitte auf Wald- oder geschotterten Wegen verlaufen, empfiehlt sich ein E-Mountain- oder Trekkingbike oder eine gute Kondition. Die Ausblicke lohnen die Mühe allemal.

Die Tour ist nicht ausgeschildert sondern ausschließlich digital.

Highlights: zahlreiche Aussichten mit Rastmöglichkeiten, Burg Sternberg, historische Wallanlage Uffoburg, ehemalige Raketenabschussbasis „Steinberg“, Hexenberg, „Wasser im Fluss Dorfplatz“, Gut Schönhagen, Drei-Länder-Eck





Ausblicke im Extertal  
© Extertal Marketing e.V.



die Route online  
[www.teutonavigator.de](http://www.teutonavigator.de)



Länge 74,1 km 1.291 hm  
 Dauer 6:05 h 1.316 hm   
 Schwierigkeit: **\*\*\***

**TIPP:**

Ein ungewöhnlicher Weg, um den Norden des Landes des Hermann zu erkunden, ist eine Draisinenfahrt.

Zwischen Rinteln und Alverdissen verläuft auf 18 km eine stillgelegte Gleisstrecke durch das Extertal. Unterstützt von einem mietbaren Elektroantrieb, ist eine Fahrt mit der Draisine ein besonderes Erlebnis. Informationen zur Draisinenfahrt gibt es unter [www.draisinen.de](http://www.draisinen.de). Eine Fahrt kann dort einfach online gebucht werden oder per Telefon unter 05231 621020.

**Startadresse:**

Friedhof Reine  
Reine 3  
32699 Extertal



Entspannte Tourenplanung  
© Teutoburger Wald Tourismus, Frank Grawe

## Radfahren in Lippe auch digital

Radfahren in Lippe wird digital: Die Lippe Tourismus & Marketing GmbH hat digitale Radrouten für Lippe entwickelt, der Auftrag hierzu kam vom Kreistag Lippe. Dabei kooperiert die LTM GmbH mit den Sachverständigen des ADFC Lippe e.V., welche die Routenvorschläge auf Herz und Nieren prüfen und kompetent weiterentwickeln. Anschließend werden die Touren dann digital aufbereitet und veröffentlicht. Wichtig: diese Routen sind vor Ort nicht ausgeschildert sondern rein digital! Mithilfe des QR-Codes, der bei jeder Tour abgebildet ist, gelangen Sie zum passenden interaktiven Eintrag im Teutonavigator und dort können Sie sich den Wegeverlauf anschauen und den gpx-track herunterladen.

Fachkundige Organisationen, wie der ADFC, berücksichtigen bei einer Prüfung nicht nur die Qualität der

geplanten Tour, sondern auch, dass bei deren Verlauf nicht die Eigentumsrechte anderer verletzt werden. So werden in privaten Portalen oft ungeprüfte Routen veröffentlicht, was hier und da zu Irritationen führen kann.

Drei der lippischen Kommunen haben sich bereits auf den Weg gemacht und haben digitale Touren-Vorschläge in Abstimmung mit dem ADFC Kreis Lippe e.V. entwickelt. Auch weitere lippische Kommunen, wie Detmold, Horn-Bad Meinberg, Schlangen, Kalletal und Lügde, haben hierzu Ihre Planungen aufgenommen.

Alle aktuellen Informationen zu diesem Thema finden Sie hier:

Digitale Radrouten - Natur Aktiv  
([www.land-des-hermann.de](http://www.land-des-hermann.de))

Tourist-Information Lippe & Detmold  
Lippe Tourismus & Marketing GmbH  
Rathaus am Markt, 32756 Detmold  
Tel.: 05231 62-1020, [hermann@kreis-lippe.de](mailto:hermann@kreis-lippe.de)  
[www.land-des-hermann.de](http://www.land-des-hermann.de)



Per  
Anhalter  
durch die  
Galaxis?

Idee: k-konzept


Lippe  
mobil

Menschen verbinden. Ziele erreichen.

## Lieber mit **Bus und Bahn** durch Lippe!

In der Lippemobil-App hast du alle Infos zum Greifen nah!

- Fahrplanauskunft
- Ticketshop
- Echtzeit-Daten

[lippemobil.de](http://lippemobil.de)  

Lippe  
mobil





Innenstadt Detmold, Friedrichstaler Kanal  
© Stadt Detmold

## Lippe nachhaltig erfahren!

Begeben Sie sich auf eine kulinarische Fahrt durch das Lipperland und lernen Sie verschiedene Produzenten von Köstlichkeiten aus Lippe (nachhaltig) kennen.

Die Lipp e-Bike Tour besteht aus zwei verschiedenen Tagestouren speziell für Pedelec mit Start z.B. in Detmold, auf der Sie sowohl die regionale Fachwerkarchitektur bewundern können (Tagestour 1), als auch weite Ausblicke auf die lippische Landschaft genießen dürfen (Tagestour 2).

Auf dem Weg kehren Sie bei jeweils 3 Betrieben ein, bei denen Sie gegen Vorlage von Gutscheinen, die Sie vorab bei der Tourist-Information in Detmold erwerben, ausgewählte, hochwertige Produkte aus regionaler Herstellung erhalten und somit dazu beitragen, Lippe ein bisschen nachhaltiger zu machen.

Im Set enthalten:

- Radkarten für 2 Tagestouren
- 6 Gutscheine für Regionale Produkte
- Informationen rund um die Tourplanung
- Highlights an der Strecke

ab 45 € pro Person

Weitere Informationen erhalten Sie bei der

**Tourist Information Lippe & Detmold,**

Rathaus am Markt, 32756 Detmold,

Tel.: 05231 977328, [tourist.info@detmold.de](mailto:tourist.info@detmold.de)



# ➤ Qualitätsregion Wanderbares Deutschland „Lippe – Land des Hermann“



Lippe Tourismus & Marketing GmbH  
Grotenburg 52, 32760 Detmold  
hermann@kreis-lippe.de  
[www.land-des-hermann.de](http://www.land-des-hermann.de)

#visitlanddeshermann



Subscribe Like and Share.



land des  
hermann  
teutoburger wald

Fotos: LTM GmbH, Frank Grawe

Wandern in der Königsklasse. Hier wird WANDERN großgeschrieben. Ausgezeichnet als „Qualitätsregion Wanderbares Deutschland“. 1.200 km Wanderwege, 16 zertifizierte Wanderwege und über 100 Wanderwege!

Hinzu kommt eine Region, die zahlreiche kulturelle Highlights wie Schlösser und Burgen, Museen und Theater, historische Stadtkerne und Zeugnisse deutscher Heilbäderkultur oder aber auch Naturdenkmäler für Sie bereithält.

Die typisch lippische Küche - mal deftig, mal sterneverdächtig interpretiert - ist ebenfalls eine Entdeckung wert.

Das Vorhaben „Qualitätswanderregion Lippe – Land des Hermann“ wird aus Mitteln der Bund-/Länder-Gemeinschaftsaufgabe „Verbesserung der regionalen Wirtschaftsstruktur“ gefördert.



Ministerium für Wirtschaft, Innovation,  
Digitalisierung und Energie  
des Landes Nordrhein-Westfalen



NORD  
RHEIN  
WEST  
FALEN

Bett+Bike Qualitätsauszeichnung

## Hier schlafen Radreisende gut!

Ihr Rad ist sicher abgestellt, Ihre Kleidung trocknet im Schlaf.  
Ein vitales Frühstück bringt Sie morgens in Schwung.



Finden Sie bequem Ihre  
Unterkunft mit Bett+Bike bei  
über 5.800 fahrradfreundlichen  
Unterkünften.



# Unsere Qualitätsgastgeber im Land des Hermann

Diese Betriebe haben sich insbesondere auf die Bedürfnisse von Radurlaubern eingestellt und sich nach den ADFC-Kriterien „bett&bike“ zertifizieren lassen!

## Bad Salzufen

**Hotel-Pension Kurvilla Fürstin Pauline**  
Moltkestraße 2, 32105 Bad Salzufen  
Tel.: 05222 91330  
www.kurvilla.de  
mail@kurvilla.de

## Detmold

**Elisabeth Art Hotel garni\*\*\* Komfort**  
Elisabethstr. 5 – 7, 32756 Detmold  
Tel.: 05231 948820  
www.elisabethhotel-detmold.de  
info@elisabethhotel-detmold.de

**Jugendherberge Detmold**  
Schirrmannstr. 49, 32756 Detmold  
Tel.: 05231 24739  
www.detmold.jugendherberge.de  
jh-detmold@djh-wl.de

**WERTSCHÄTZER Hotel**  
Krumme Str. 36 - 38, 32756 Detmold  
Tel. : +49 5231 9106136  
E-Mail : info@wrtschtr.de  
Internet : www.wrtschtr.de

## Horn Bad-Meinberg

**Hotel Teutonia**  
Allee 19, 32805 Horn-Bad Meinberg  
Tel.: 05234 879400  
www.teutonia-hotel.de  
info@teutonia-hotel.de

**Hotel & Sportsbar Matchpoint**  
Externsteiner Straße 1, 32805 Horn-Bad Meinberg  
Tel.: 0157 88356246  
www.sportsbar-matchpoint.com  
info@sportsbar-matchpoint.de

**Havergoh Fahrrad & Wandern**  
Brunnenstraße 67, 32805 Horn-Bad Meinberg  
Tel.: 05234 9754  
www.havergoh.de  
info@havergoh.de

**Landhaus Blumengarten**  
Bangern 17+20, 32805 Horn-Bad Meinberg  
Tel.: 05234 99057  
www.landhaus-blumengarten.de  
info@landhaus-blumengarten.de

**Jugendherberge Horn-Bad Meinberg**  
Jahnstraße 36, 32805 Horn-Bad Meinberg  
Tel.: 05234 2534  
www.jugendherberge.de  
jh-horn.bad.meinberg@djh-wl.de

## Lemgo

**Hotel an der Ilse**  
Vlothoer Straße 77, 32657 Lemgo-Matorf  
Tel.: 05266 8090  
www.hotel-an-der-ilse.de  
mail@hotel-an-der-ilse.de

## Schieder-Schwalenberg

**Landhaus Schieder\*\*\*Superior**  
Domäne 1, 32816 Schieder-Schwalenberg  
Tel.: 05282 98090  
www.landhaus-schieder.de  
info@landhaus-schieder.de

## ADFC Kreis Lippe e.V.

Bahnhofstraße 2c, 32756 Detmold  
Tel.: 05231 200301  
Email: info@adfc-lippe.de, www.lippe.adfc.de  
Sa 10 bis 13:00 Uhr  
April bis September: Mi 17.00 bis 19.00 Uhr

Im Radroutenplaner NRW finden Sie z.B. aktuelle Infos zu Störungen: <http://www.radroutenplaner.nrw.de>

# Alles rund um das Fahrrad

## Bad Salzufen



### Fahrradverleih und E-Bike Verleih (je April bis Okt.)

Tourist-Information Bad Salzufen  
Parkstraße 20, 32105 Bad Salzufen

Tel.: 05222 952-5200

[www.staatsbad-salzufen.de](http://www.staatsbad-salzufen.de)



### Radler Rastplatz in Bad Salzufen Retzen am

Rickmeyer Park (gegenüber Gaststätte Rickmeyer,  
Alte Landstraße 51, 32108 Bad Salzufen)



### Fahrradservice-Stationen in Bad Salzufen

- Am Schliepsteiner Tor
- Steege 2-14,
- Uferstraße 13
- Radweg am Freibad Bega Bad, Begakamp 10
- Bahnhof Schötmar, Begastr. 37
- Bahnhof Bad Salzufen, Bahnhofstr. 41



### E-Bike-Ladestation

UWZ Heerser Mühle  
Heerser Mühle 1, 32107 Bad Salzufen

[www.heerser-muehle.de](http://www.heerser-muehle.de)

**Besondere Angebote** Jeden Montag im Zeitraum Mai bis September werden geführte Radtouren durch das Lipperland angeboten. Nähere Informationen in der Tourist Information

## Barntrup



### E-Bike-Ladestation am Rathaus

Mittelstr. 38, 32683 Barntrup

## Blomberg



### Kostenloser E-Bike-Verleih

Blomberg Marketing e.V., Neue Torstraße 9,  
32825 Blomberg, Telefon: 05235-5028342,

[www.blomberg-urlaub.de](http://www.blomberg-urlaub.de)



### E-Bike-Ladestation und Toolmanager

hinter dem Rathaus



Marktplatz 1, 32825 Blomberg

### Besondere Angebote

Wir bieten geführte Radtouren an. Nähere Informationen gibt es in der Touristinformation.

## Detmold



### E-Bike-Ladestation

- Kostenlose E-Bike-Ladestation in geschlossener Abstellanlage am Bahnhof, Bahnhofstraße, 32756 Detmold
- TI Detmold: kostenlose Lademöglichkeit mit eigenem Gerät



### Fahrradverleih

Elisabeth Art Hotel

Elisabethstraße 5-7, 32756 Detmold

Tel.: 05231 948820

[www.elisabethhotel-detmold.de](http://www.elisabethhotel-detmold.de)



### E-Bike-Verleih

Stadtverkehr Detmold GmbH

Tel.: 05231 977177

<https://detmold.bike-and-park.de>



### Fahrradabstellanlage mit Ladestation

- an der Sporthalle des Dietrich Bonhoeffer Kollegs, Elisabethstraße 86
- Fahrradparkhaus am Bahnhof, Bahnhofstr. 8



### Fahrrad Reparatursäulen am Bahnhof (neben

Fahrradparkhaus) und an der Ameide 8/ Bruchberg







### Kostenlose E-Bike-Lademöglichkeit

(nur mit eigenem Ladegerät möglich):

LWL-Freilichtmuseum Detmold


Krummes Haus, 32760 Detmold



-  e-bike Ladestation
-  Rad-Service-Station

-  Fahrradrastplatz
-  Fahrradverleih


-  Fahrrad-Abstellmöglichkeit


## Horn-Bad Meinberg

-  **Radler Rastplatz** am Parkplatz an der B1 in Horn (gegenüber Waldschlösschen) Paderborner Str. 33, 32805 Horn-Bad Meinberg


-  **ADFC-Station und E-Bike-/ MTB-Verleih** Havergoh, Brunnenstr. 67, 32805 Horn-Bad Meinberg
- 

## Lage

-  **Fahrradboxen** • am Bahnhof in Lage, Bahnhofstraße, 32791 Lage • Bahnhof Ehlenbruch, Ehlenbrucher Str. 56, 32791 Lage

-  **E-Bike-Ladestation** LWL-Industriemuseum Ziegelei Lage Spiekernheide 77, 32791 Lage


## Lügde


-  **Fahrradwerkstatt/ 2-Rad-Betrieb** Fahrrad Schlieker Höxterstraße 26, 32676 Lügde Tel.: 05281-979948 www.fahrrad-schlieker.de, Schlauchautomat 24-h-nutzbar

## Oerlinghausen


-  **RADzfatz-Zweiradspezialist** Lagesche Str. 100, 33813 Oerlinghausen Tel.: 05202 9179033

## Schieder-Schwalenberg

-  **E-Bike-Lademöglichkeit** am Hotel Landhaus Schieder Domäne 1, 32816 Schieder-Schwalenberg www.landhaus-schieder.de

-  **Fahrradservice-Station** Brakelsiek, Ortsmitte Am Dreschplatz 32816 Schieder-Schwalenberg


## Kalletal


-  **E-Bike-Ladestation** direkt vor dem Rathaus Rintelner Str. 3, 32689 Kalletal (nur mit eigenem Ladegerät möglich)

6 **E-Bike Ladeschränke** am Rathaus (eigenes Ladekabel erforderlich)


6 **Fahrradboxen** am Rathaus (eigenes Vorhängeschloss erforderlich)

## Leopoldshöhe


-  **Rad-Service-Station** Rad-Servicestation am Marktplatz, 33818 Leopoldshöhe

-  **Fahrradservice-Station 24-h-nutzbar** Im Emmerauenpark, Café Ankerplatz, Brückenstraße 9, 32676 Lügde

## Radservice-Station

-  auf dem Amtsgarten an der Hauptstraße, 33813 Oerlinghausen

## Schlangen

-  **Fahrradrastplatz Schlangen/ Oesterholz** Infopoint Lippische Alleen Fürstenallee/ Im kleinen Bruch, 33189 Schlangen Großer Unterstand inkl. Busanbindung



Wir versichern Lippe

# Ihr verlässlicher Partner auf allen Wegen.

Damit Sie in Lippe immer  
sicher unterwegs sind –  
[lippische.de](https://lippische.de)



[lippische.de](https://lippische.de)



**Lippische**

Landesbrandversicherung AG