

SAMEN ONDERWEG

in Lippe – Land des Hermann

GEMEINSAM UNTERWEGS

TEUTO URLAUBSREGION TEUTOBURGER WALD

TWV Teutoburger-Wald-Verband e.V.

Deutscher Wanderverband

land des hermann teutoburger wald

Hartelijk welkom in Lippe

Land des Hermann

Günter Weigel
Bedrijfsleider
Lippe Tourismus & Marketing GmbH

Dr. Axel Lehmann
Landrat Kreis Lippe

Hartelijk welkom in Lippe

Land van Hermann

Maak kennis met de schoonheid en veelzijdigheid in Lippe, het „Land des Hermann" Land van Hermann: vanaf de Senne aan de zuidelijke voet van het Teutoburgerwoud tot aan de Wezerboog in het noorden, vanaf het lippische Bergland in het oosten tot aan het vlakke- en heuvelachtige landschap in het westen. Het Hermannsdenkmal en de Externsteine zijn de bekendste attracties, maar bij lange na niet de enige culturele en toeristische hoogtepunten. De heuvels van het Teutoburgerwoud, het Eggegebergte en het Weserbergland zijn net groene drakenkruinen. Dichte beuken- en naaldbossen, uitgestrekte dalen en bizarre rotsformaties typeren het uitgesproken landschap van het middelgebergte. Breng een bezoek aan een van de vele musea en andere culturele instellingen om onze regio beter te leren kennen. Het „LWL-Freilichtmuseum Detmold" en het „Landesmuseum" in Detmold zijn populaire bestemmingen, net als het „Westfälisches Ziegeleimuseum Lage", het Archeologisches Freilichtmuseum in Oerlinghausen of het „Weserrenaissance-Museum" in Brake. Ontdek middeleeuwse steegjes en gebouwen in de zeven historische stadscentra en geniet van het culinaire aanbod van onze enthousiaste horecaondernemingen. Lippe is hard op weg om uitgeroepen te worden tot „kwaliteitswandelregio van wandelbaar Duitsland". Met dit predicaat kunt u ervan uitgaan dat de regio Lippe aan een bepaalde standaard voldoet, wat u als wandelaar ten goede komt: de kwaliteit van de infrastructuur geldt in Lippe als belangrijk onderwerp en wordt duurzaam verbeterd. Geniet van een ontspannen wandeling, met of zonder bagage, over de bekroonde Hermannshöhen, de Hansaweg, de Pivitker Wasserweg en nog veel meer spannende routes. Ook voor fietsroutes is het Land van Hermann de perfecte regio. Kilometers lange fietsroutes vindt u in deze regio. De Europaradweg R1 is inmiddels 3.500 km lang en loopt van Calais naar St. Petersburg door negen verschillende landen. In Kreis Lippe fietst u over het ruim 23 km lange deeltraject van de R1, dat van het romantische Augustdorf door het mooie Detmold naar Holzhausen loopt. Bij de Externsteine kruist de R1 de E1, de Europawanderweg. Door de talrijke kuur- en badplaatsen wordt onze regio ook wel de „geneeskrachtige tuin van Duitsland" genoemd. In het „Land des Hermann" Land van Hermann valt er voor iedereen wat te ontdekken – en niet alleen vanaf het uitkijkplatform van het Hermannsdenkmal.

Wij kijken uit naar uw bezoek!

Lippeservice

Kreis Lippe

Felix-Fechenbach-Str. 5 | D-32765 Detmold
Tel: +49 (0)5231 620

info@kreis-lippe.de
www.kreis-lippe.de

Lippemarketing
Lippe Tourismus & Marketing GmbH

Lippe Tourismus & Marketing GmbH

Grotenburg 52 | 32760 Detmold
Tel.: +49 (0)5231 62-1160
Fax: +49 (0)5231 630111402

hermann@lippe.de
www.land-des-hermann.de

Meer informatie over Lippe Tourismus & Marketing GmbH vindt u op

www.land-des-hermann.de

www.wanderbares-deutschland.de

Legenda

- Regiogrens
- Hansaweg
- Hermannshöhen
- Europäischer Fernwanderweg E1

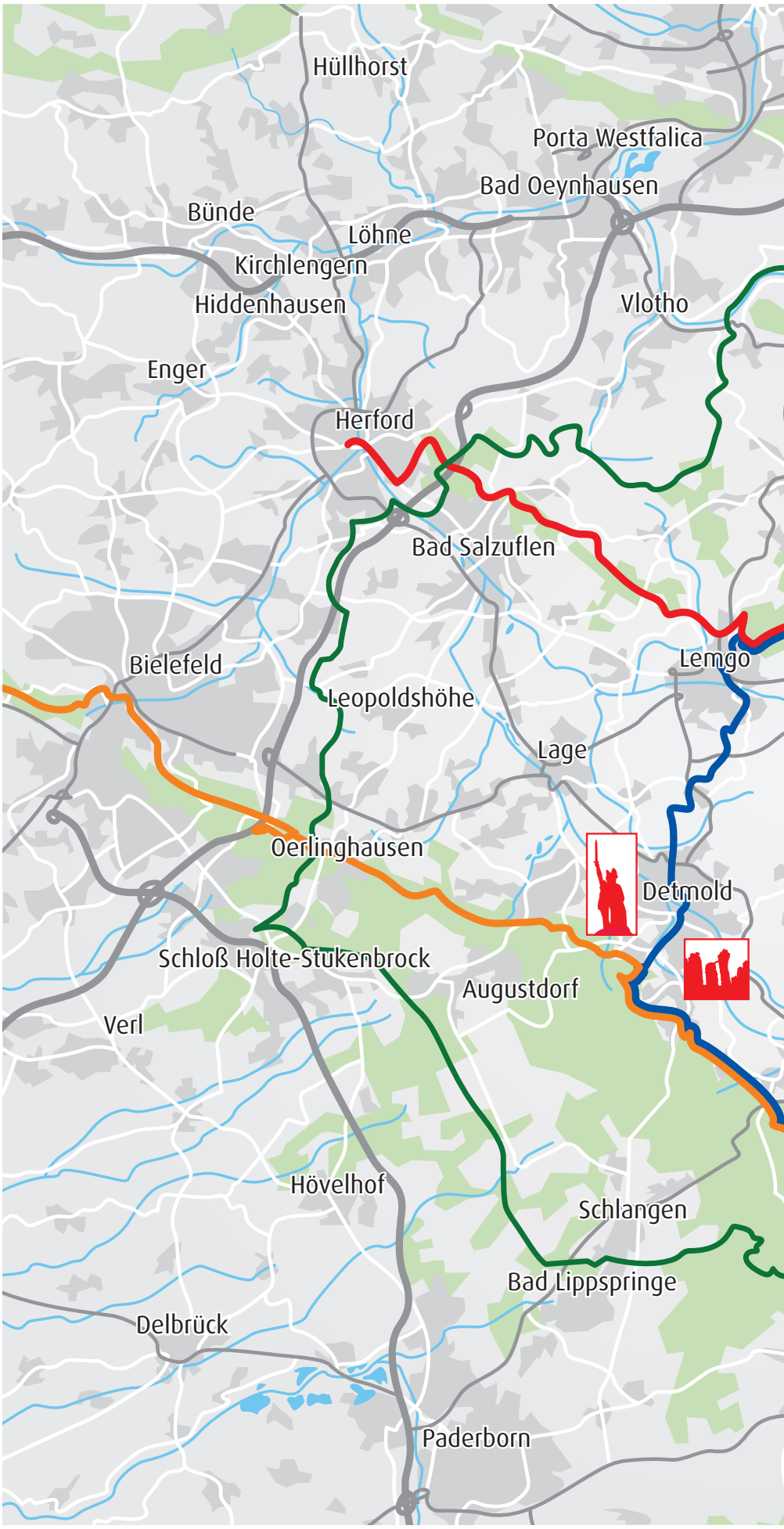

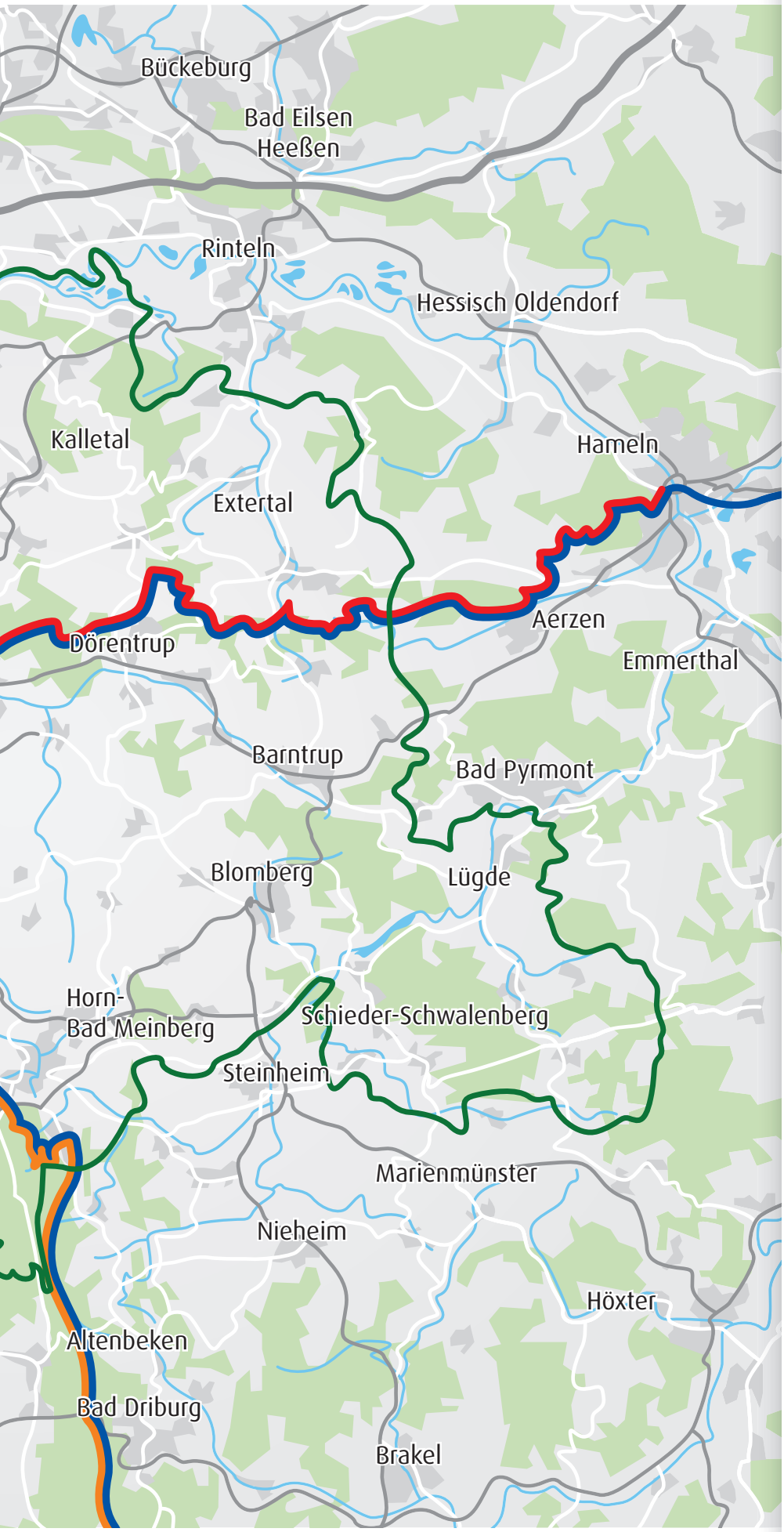

Inhoudsopgave

Kaart van de regio	02 – 03
Wandelregio Lippe	04 – 05
Steden en plaatsen voorgesteld	06 – 37
Augustdorf	06 - 07
Bad Salzuflen	08 – 09
Barntrup	10 – 11
Blomberg	12 – 13
Detmold	14 – 15
Dörentrup	16 – 17
Extertal	18 – 19
Horn-Bad Meinberg	20 – 21
Kalletal	22 – 23
Lage	24 – 25
Lemgo	26 – 27
Leopoldshöhe	28 – 29
Lügde	30 – 31
Oerlinghausen	32 – 33
Schieder-Schwalenberg	34 – 35
Schlangen	36 – 37
Landesverband I Naturpark	38 – 39
Route I Contact	40
Impressum	41

Land van Hermann I Teutoburgerwoud

een begrip dat zijn belofte waarmaakt..

Rondom de geboorte van Christus leefden tussen het Teutoburgerwoud en de Wezer de Cherusken, die zich tegen de romeinen verzetten. De romeinse legioenen van Varus werden 9 jaar na Christus door de Germaanse stammen onder leiding van Arminius, later bekend als Hermann de Cherusker, zó overduidelijk verslagen, dat het Romeinse Rijk besloot af te zien van het veroveren van Germanië. Rondom Hermann ontwikkelde zich al snel een mythe: hij gold als grondlegger van de Duitse geschiedenis. Keizers en koningen deden een beroep op hem, om hun heerschap te funderen.

www.facebook.com/lippemarketing

#visitlanddeshermann

www.instagram.com/lippetourismusmarketing

Talrijke burchten, kastelen en middeleeuwse stadscentra getuigen van de levendige geschiedenis van Lippe. Zij wachten erop, door u ontdekt te worden!

Een van de vele prachtige wandelgebieden in Lippe – de Hohe Asch bij Extertal-Bösingfeld.

Onder andere de Europese lange-afstandsroute E1 en de Hansaweg passeren de bergtop.

Het Hermannsdenkmal, het oriëntatiepunt van de regio, staat tegenwoordig symbool voor vrede en verdraagzaamheid. In 2009 werd het monument verkozen tot een van de top 15 meest populaire bezienswaardigheden van Duitsland, waarna in 2007 het toeristische regiomerk „Land des Hermann | Teutoburger Wald"® werd ontwikkeld.

Spannende gebeurtenissen uit meer dan 2000 jaar cultuurgeschiedenis komen tot leven in het „Land van Hermann": met de Saksenoorlog maakte Karel de Grote deze regio in de achtste eeuw tot podium van de wereldpolitiek.

In het vorstendom Lippe werd onder vorstin Pauline de eerste kleuterschool van Duitsland opgericht. In 1918 eindigde het tijdperk van het vorstendom. Als vrijstaat lukte het Lippe de Tweede Wereldoorlog relatief onbeschadigd door te komen. In 1947 trad Lippe toe tot de deelstaat Noordrijn-Westfalen. De lippische roos in het landswapen herdenkt ruim 800 jaar onafhankelijkheid van Lippe.

De ongereptheid en originaliteit zijn overal voelbaar wanneer u door het „Land van Hermann" onderweg bent. Ook vinden er overal leuke evenementen plaats. Talrijke verscholen schatten willen graag door u ontdekt worden. Tijdens het wandelen en fietsen wordt u continu omringd door het heuvelachtige groen. Als gezondheids- en wellnessregio maken wij ons sterk voor uw welzijn.

Evenals het Hermannsdenkmal zijn ook de Externsteine bij Horn-Bad Meinberg nauw verbonden met Lippe en ver buiten de regio bekend.

Augustdorf –

romantische en ongerepte Senne

Gemeente in het zuidwesten van Lippe, aan de voet van het Teutoburgerwoud en in het hart van de Senne | ca. 10.000 inwoners

Senne en Augustdorf – onlosmakelijk met elkaar verbonden. Vanuit hier zijn er talrijke excursiemogelijkheden, te voet of met de fiets, door het adembenemende landschap en over de Hermannshöhen.

Geniet van de verre uitzichten, bloeiende heidelandschappen, geurende dennenbossen, het gezang van insecten en leeuweriken, diepe kloven, de duinen van de Senne, (deels) in het wild levende paarden en de met beuken bedeelde heuvels van het Teutoburgerwoud.

Augustdorf werd in 1775 door graaf Simon August zur Lippe opgericht. De gemeente ligt in een van de meest waardevolle landschappen van Europa. Het is het thuis van de Senner paarden, het oudste paardenras van Duitsland. Tegenwoordig is Augustdorf een groeiende, gezinsvriendelijke gemeente met de jongste inwoners van de hele deelstaat.

Tourist-Information Augustdorf

Pivitsheider Straße 16 | 32832 Augustdorf
Tel.: +49 (0) 5237 97-100 |
Fax: +49 (0) 5237 97-1037

info@augustdorf.de | www.augustdorf.de

Highlights in Augustdorf

- Dörenschlucht
- Beschermd natuurgebied Furlbachtal
- GPS-Avonturenroute
- Beschermd natuurproject „Senne“
- Augustdorfer Dünenfeld
- Milieu-educatiecentrum „Senne“

1 Landschapsdrempel „Haldenhang“
2 Heuvel „Mäusegrund“
3 Duinensilhouet

Dünenpfad Augustdorf | 4,1 km

Met het rond 4 km lange Dünenpfad (duinenpad) wandelt u door een vooraanstaand beschermd natuurgebied

Het startpunt is de parkeerplaats bij het gasthuis van het jeugdcentrum Heidehaus in Augustdorf. Een oriëntatie- en informatiesysteem leidt de bezoekers door het landschap:

Het Dünenpfad wordt gekenmerkt door zandstenen, een „Düne“-logo wijst de weg door het bos. De eikenbomen benadrukken de overgang van het ene landschap naar het andere. Verschillende informatieborden brengen de bijzonderheden van het Dünenfeld naar voren, laten blikken openen en het landschap spreken.

De spannende informatie over planten, dieren, het landschap en de ontstaansgeschiedenis van de duinen is er ook als GPS-avonturenroute (app) voor smartphone en tablet.

De route online:
www.teutonavigator.com

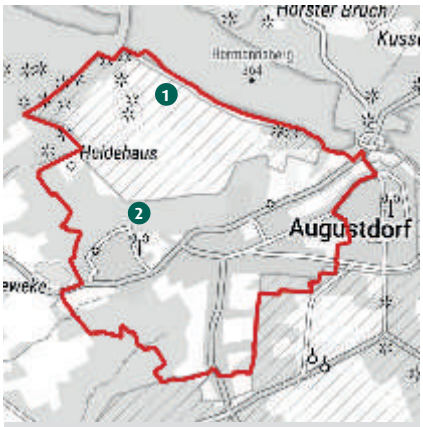

1 Sennerand 2 Duinensilhouet

Rondweg Augustdorf 0 | 20,0 km

Deze route brengt u door verschillende beschermde natuurgebieden met diverse leefruimtes.

Het uitzicht van de Sennerandweg | Lönspfad over de Senne („Sinedi“ = oud heideland) strekt zich uit over 60 km tot aan het Rothaargebergte .

De route online:
www.teutonavigator.com

1 Kloven en veen langs de Furlbach

Romantisch Furlbachtal - A3 | 7,5 km

De Furlbach geldt als een van de mooiste Senne-beken

Met deze romantische wandelroute door een beschermd natuurgebied loopt u direct langs de oever, soms een stukje van het water, altijd over slingerende paden door het afwisselingsrijke bos.

De route online:
www.teutonavigator.com

Bad Salzuflen –

frisse zeelucht midden in Duitsland

Stad en kuuroord aan de rand van het Teutoburgerwoud in het dal van de Salze | ca. 56.000 inwoners

Ingebed in het prachtige bos- en heuvellandschap van het Teutoburgerwoud, creëert Bad Salzufeln de ideale omstandigheden voor rustzoekers en natuurliefhebbers.

Bekend om de geneeskrachtige zoutbronnen, biedt het historische zoutwinningsstadje lucht en water zoals aan zee. 600.000 liter zoutwater sijpelt dagelijks langs de imposante gradeerwerken in het hart van de stad en zorgen voor een frisse zeelucht.

Gaat u op ontdekkingsreis door het historische centrum, geniet van de bloemenpracht in het kuurpark, maak kennis met de landschapstuinen en de nabijgelegen bossen, of bezoek een van onze evenementen. Hartelijk welkom in Bad Salzufeln. In augustus 2015 is Bad Salzuflen uitgeroepen tot „allergievriendelijke commune“.

Bad Salzuflen
...ich fühl' mich wohl.

Tourist-Information Bad Salzuflen
Staatsbad Salzuflen GmbH
Tourist-Information

Parkstraße 20 | 32105 Bad Salzuflen
Tel.: +49 (0) 5222 183183

info@staatsbad-salzuflen.de
www.staatsbad-salzuflen.de

Highlights in Bad Salzuflen

- Europa's modernste gradeerwerk
- Staatsbad Vitalzentrum en VitaSol Therme
- Historisch centrum
- Gezondheids- en recreatiepark
- Allergievriendelijke commune

1 Bismarckturm

Langs oude wegen | 13,2 km

Gevarieerde route tot aan de Bismarckturm

Een route met overwegend lichte stijgingen en goed uitgebouwde wegen, maar ook oneffen paadjes en steile stukken.

De route online:
www.teutonavigator.com

1 Bismarckturm

Kamweg door de Stuckenberg| 5,5 km

Mooie rondweg, ook voor gezinnen

De route is voor het grootste gedeelte prima uitgebouwd. Tijdens alle seizoenen geschikt voor een stevige wandeling. Het laatste stuk (ongeveer een derde deel) ligt grotendeels in de zon, de rest loopt door het loofbos.

De route online:
www.teutonavigator.com

1 Wartturm-ruïne
2 Wildterrein in de landschapstuin
3 Landschapstuin Bad Salzufeln

Van het Schwaghofbachtal tot in het Salzetal | 6,4 km

Maak kennis met de landschapstuin van Salzuflen en Stadtforst.

Het traject ligt – op een paar korte stukken na – in de schaduw en is in de zomer zeer aangenaam om te bewandelen. In de winter is een deel van ongeveer 1000 meter niet beschermd tegen de wind.

De route online:
www.teutonavigator.com

Na een lange wandeling gunt u uw voeten wat ontspanning met het Kneipp-blotevoetenpad in de landschapstuin.

Barntrup –

stad met hart en toekomst

Barntrup ligt romantisch tussen het Weserbergland en het Teutoburgerwoud. De mooie ligging van de binnenstad op de heuvelrug boven de Bega en de omliggende bos- en weidevlaktes maken Barntrup en zijn stadsdelen tot een veelzijdige bestemming.

Tussen het renaissance kasteel in het westen van de kleine stad, de kerk midden in het centrum en de oude vakwerkhuisjes kunt u lekker wandelen.

Een goed uitgebouwd wandel- en fietsroutenetwerk ver van het drukke verkeer, schaduwrijke bospaden, vijvers en BBQ-plaatsen met schuilhutten bieden een hoop natuurgenot voor zowel de beoefende als de recreatieve wandelaar. In en rond Barntrup vindt u verschillende routes waarmee u het afwisselende landschap kunt ontdekken.

De „Weg der Blicke“ en de „Pilgerweg“ brengen u naar de „Windmühlenstumpf“, die een schitterend panorama belooft. In de evangelisch-gereformeerde kerk in Sonneborn, waarvan de oudste documenten uit de 13e eeuw stammen, kunnen wandelaars even rust vinden en van de wand- en plafondschilderingen genieten.

De goede verbinding met regionale routes en interregionale lange-afstandsroutes biedt diverse mogelijkheden om te wandelen en om de vele bezienswaardigheden in het mooie Lipperland te ontdekken.

Highlights in Barntrup

- Kasteel Barntrup
- Streekmuseum Alverdissen
- Uitkijktoren Windmühlenstumpf Saalberg (347 m)
- Romaanse kerk in Sonneborn

Stadt Barntrup

Tourist-Information Barntrup

Mittelstraße 38 | 32683 Barntrup
Tel.: +49 (0) 5263 4090 |
Fax: +49 (0) 5263 409249

info@barntrup.de | www.barntrup.de

1 Op dit moment 25 kunstwerken/ sculpturen

Barntruper Kunstpfad | 6,3 km

Het „Barntruper Kunstpfad" is voor wandelaars en kunstliefhebbers zeer de moeite waard: ruim 20 kunstobjecten, die op markante punten langs de wandelroutes en in het stadspark geïnstalleerd zijn en tegelijkertijd iets over de geschiedenis van de stad Barntrup vertellen.

Elk object is voorzien van informatie dat iets over de plaats vertelt en informeert over de betreffende kunstenaar of sponsor.

De kunstroute is geen afgerond project, maar wordt continu uitgebreid met nieuwe installaties.

De route online:
www.teutonavigator.com

1 Windmühlenstumpf Barntrup
2 „Zwerg-Anton-Stein"

Zwerg-Anton-Tour | 11,3 km

De Zwerg-Anton-Tour bevindt zich ten zuiden van Alverdissen in het noord-lippische Bergland.

De route loopt ruim 11 km lang over een open, maar heuvelachtig terrein, door sparren- en beukenbossen, langs markante en afwisselingsrijke uitkijkpunten en door glooiende dalen.

Het startpunt van de wandeling is de parkeerplaats bij het buitenbad in Alverdissen. Op de Bromberg staat u een mooi uitzicht over het Teutoburgerwoud te wachten, inclusief het Hermannsdenkmal. Vanaf de „Windmühlenstumpf" op de Saalberg (330 m) kijkt u uit over het hele Begatal tot aan Bielefeld en het Weserbergland. Op heldere dagen kunt u zelfs de Brocken in de Harz herkennen.

In het Schmalental zijn in de lente de prachtig bloeiende fruitbomen te bewonderen. In de straat „Helle" herdenkt een steen de dwerg Anton, naamgever van deze wandelroute.

De route online
www.teutonavigator.com

1 Uitzicht over Alverdissen

Dachsweg | 6,3 km

Deze 6,3 km lange Dachsweg, keurig bewegwijzerd met een symbool van een das, vergt toch wel enige conditie.

De route loopt langs uitgestrekte bossen, over bergen en dalen met tussendoor prachtige uitzichten over Alverdissen en Bösingfeld. Goed uitgezette boswegen worden afgewisseld met smalle paadjes en zorgen voor een gevarieerde wandelervaring. Tussendoor kunt u op de bankjes wat uitrusten.

De route online:
www.teutonavigator.com

Blomberg –

de anjerstad heet u welkom

Stad in het zuidoostelijke lippische Bergland | ca. 15.500 inwoners

Tussen het Teutoburgerwoud en het Weserbergland ligt het lippische pareltje Blomberg. Niet alleen voor wandelaars en fietsers is Blomberg het ideale uitgangspunt, ook op cultureel gebied heeft deze anjerstad een hoop te bieden.

Blomberg was in de 12e en 13e eeuw de verblijfplaats van de graven van Lippe. Aan deze periode heeft de stad de middeleeuwse romantiek te danken, die hier en daar nog goed zichtbaar is. Zoals in de historische burcht, het raadhuis en de grotendeels behouden stadsmuur met de Niederntor – de enige overgebleven stadspoort in heel Lippe.

Een uitgestrekt bosgebied omringt de stad met mooie wandelpaden en romantische rustplekjes. Heel populair: de Nelkenweg (anjerroute), die u direct langs de Weinberg van Blomberg brengt.

BLOMBERG
Die Nelkenstadt

Tourist-Information Blomberg
Blomberg Marketing e. V.

Neue Torstraße 9 | 32825 Blomberg
Tel.: +49 (0) 5235 5028342 |
Fax: +49 (0) 5235 5099873
info@blomberg-marketing.de
www.blomberg-urlaub.de

Highlights in Blomberg

- Historisch centrum
- Middeleeuws kasteel
- Behouden stadsmuur met uitkijktoren
- Marktplein met raadhuis uit de 16e eeuw
- Enige behouden stadspoort in Lippe
- Kloosterkerk en Martinitoren
- Historische schoenmakerswerkplaats
- Waterslot (OT Reelkirchen)
- Nelkenweg rondom Blomberg
- Charles Dickens Festival (in december)

1 Burg Blomberg en stadspoort
2 Luchthaven Borghausen

Rondwandeling door het Blomberger Stadtwald | 11,1 km

Startpunt van deze wandeltocht is het historische vakwerkstadje Blomberg, diens historische centrum met burcht, stadsmuur en de laatste middeleeuwse stadspoort van Lippe altijd een bezoek waard zijn.

De routes 5 en 6 brengen de wandelaars over 11 kilometer door schaduwrijke beukenbossen, door het Siekholz, een stadsdeel van Schieder met volop pauzeermogelijkheden, een stuk over de Nelkenweg, waarbij u een constant uitzicht over het meer van Schieder heeft. U wandelt verder langs een oude spoorweg en de Diestelbach, totdat u de luchthaven Borkhausen bereikt en weer eindigt in Blomberg.

De route online:
www.outdooractive.com

1 Uitzicht over Blomberg
2 Kloosterkerk
3 Burg Blomberg en stadspoort

Blomberg van ver en dichtbij | 10,2 km

Maak kennis met het historische centrum en geniet samen van de natuur.

Gezinsvriendelijke wandelroute van Blomberg richting Hurn, via Holstenhöfen tot Nassengrund en weer terug naar het historische centrum.

De route online:
www.outdooractive.com

1 Mossenberg-panorama
2 Burg Blomberg en stadspoort
3 Luchthaven Borkhausen

Nelkenweg | 42,8 km

Deze bijna 43 km lange Nelkenweg is een prachtige rondweg om Blomberg.

De route biedt wandelaars de mogelijkheid het bijzondere landschap rond Blomberg te ontdekken.

De moeilijkheidsgraad en de afstand van de route mag u zelf bepalen. De wandelingen starten vanaf de parkeerplaatsen in het centrum en langs de rondweg. Negen verschillende paden lopen vanaf het centrum naar de rondweg vanaf waar de Nelkenweg gestart kan worden.

Het middeleeuwse stadje Blomberg is met zijn keurig gerestaureerde vakwerkhuisjes, de burcht, de stadsmuur en de laatste middeleeuwse stadsmuur van Lippe zeker een bezoekje waard.

De route online:
www.teutonavigator.com

Detmold –

cultuurstad in het Teutoburger Wald

Stad in het centrum van Lippe | hoofdstad van het district Detmold
ca. 73.000 inwoners

De voormalige residentiestad is zowel cultuur- als natuurstad. Detmold staat ver buiten de regionale grenzen bekend als cultuurstad. Het Theater Detmold, het conservatorium in Detmold, een gevarieerd en overvloedig cultuurleven en talrijke bezienswaardigheden dragen daaraan bij. Met de realisatie van het „Parklandschap Friedrichstal“, dat zich uitstrekt van het historische centrum tot aan de eilandjes bij het openluchtmuseum, is er nog een hoogtepunt bijgekomen.

Detmold, gelegen in het natuurpark Teutoburger Wald/Eggegebirge, is ook zeker de moeite waard voor natuurliefhebbers. Veel wandel- en fietsroutes doorkruisen de stad, bijvoorbeeld de „Hermannsweg“ of de fietsroute „Römer-Lippe-Route“.

DETMOLD
Kulturstadt
im Teutoburger Wald

Tourist-Information
Lippe & Detmold

Rathaus am Markt | 32756 Detmold
Tel.: +49 (0) 5231 977-328 |
Fax: +49 (0) 5231 977-447
tourist.info@detmold.de | www.detmold.de

Highlights in Detmold

- Historisch centrum
- Bisschoppelijk residentieslot in het park
- Lippisches Landesmuseum Detmold
- „Palaisgarten“ met monumentaal bomenbestand
- Parklandschap Friedrichstal
- LWL-openluchtmuseum Detmold
- Hermannsdenkmal
- Teuto-klimpark
- Vogelpark Heiligenkirchen
- Adlerwarte Berlebeck

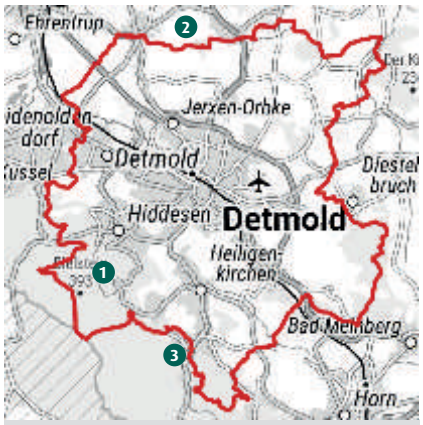

1 Hermannsdenkmal
2 Meschesee
3 Adlerwarte Berlebeck

Residenzweg | 57,2 km

Van de natuur genieten en een kort moment pauzeren Indrukwekkende momenten, die u nog lang zullen bijblijven beleeft u tijdens de 57 km lange Residenzweg (residentieroute), die Detmold in drie etappes omringen.

Door het mooie gemengde bos en het afwisselende landschap van het Lippische Bergland wandelt u langs mooie bezienswaardigheden, zoals het Hermannsdenkmal, de Meschesee, de offerstenen in het Leistruper Wald en de Adlerwarte Berlebeck.

Wij raden u aan de Residenzweg in drie etappes te bewandelen. De eerste 21 km lange etappe kan op het marktplein in Lage-Heiden eindigen, daarna kunt de tweede etappe (19 kilometer) bewandelen tot aan Diestelbruch. De laatste etappe is ongeveer 17 kilometer lang.

Voor tips over restaurantjes en accommodaties kunt u contact opnemen met de Tourist Information Lippe & Detmold (+49 (0)5231 977328) of met Lippe Tourismus & Marketing GmbH (+49 (0)5231 627964).

De route online:
www.teutonavigator.com

1 Donoper Teich
2 Grafheuvels
3 Hasselbachstausee

Pivitker Wasserweg | 5,2 km

De rondweg loopt voor een groot deel langs de Hasselbach en verbindt de drie stuwmeren Donoper Teich, het Hasselbach-stuwmeer en de Krebsteich. Ook passeert u de Blauer See.

De Donoper Teich en het omliggende gebied werden in april 1950 samen met de HiddeserBent onder bescherming geplaatst. In opdracht van Simon VII werd tijdens de dertigjarige oorlog (1618-1648) de visfokkerij opgevoerd en naar de kamerheer van Donop genoemd. Dankzij zijn landschappelijke veelzijdigheid en schoonheid behoort de Donoperteich tot een van meest geliefde bestemmingen in Lippe.

Start & eindpunt

Parkeerplaats bij de Donoperteich. Met het OV neemt u vanaf station Detmold buslijn 701 richting Pivitsheide tot aan halte „Freibad Schwarzenbrink" (Hasselbachstausee)

Adres: Stoddartstr. 135, 32758 Detmold

De route online:
www.teutonavigator.com

1 Hermannsdenkmal
2 Bielstein met Bielstein-zendmast
3 BBQ-plaats Hiddesen

Hermann-Heidental-Route A2 | 5,5 km

~~Deze 5,5 km lange tamelijk intensieve~~ rondweg biedt veel indrukwekkende uitzichten over o.a. de Bielstein-zendmast en het Werretal.

Het is de beroemdste bezienswaardigheid van Detmold en staat op de 356 meter hoge Grotenburg. Sinds de inwijding, 125 jaar geleden, is het Hermannsdenkmal uitgegroeid tot een van de populairste bezienswaardigheden van Noord-Duitsland. Inmiddels bezoeken jaar na jaar meer dan een miljoen mensen dit monument. Tijdens deze rondweg wandelt u over de Grotenburg ruim 350 meter naar boven.

Start & eindpunt

Parkeerplaats bij het Hermannsdenkmal. In weekeinden tussen Pasen en 1 november bereikt u het monument met de natuurparkbus 792 vanaf het station in Detmold.

Adres: Grotenbrug 50, 32760 Detmold

De route online:
www.teutonavigator.com

Dörentrup –

„het dorp der dieren“

Dörentrup ligt in het noorden van het Lipperland tussen de Wezer en het Teutoburgerwoud in het natuurpark Teutoburger Wald/ Eggegebirge.

Maak kennis met dit ‘kleine maar fijne’ deel van het Land van Hermann; middels de “Weg der Blicke”, de Hansaweg of een van de plaatselijke rondwegen. Meer hierover vindt u op www.wanderregion-nordlippe.de

Het gastvrije dorpje Schwelentrup, dat onder de burcht Sternberg ligt, ligt ingebed tussen grote bossen vol oude beuken- en eikenbomen. Hier maakt u kennis met oude en beschermde diersoorten. Meer hierover leest u op www.das-dorf-der-tiere.de

Het kasteel en landgoed Wendlinghausen behoort met zijn unieke architectuur tot de mooiste bouwwerken uit de wezerrenaissance.

Geniet van een idyllische vakantie op het platteland in een van onze boerderijen, in een vriendelijk landhotel of in een luxe vakantiewoning. Bij deze accommodaties zijn honden trouwens van harte welkom.

Dörentrup!
dynamisch.
tierisch.gut.

Tourist-Information Dörentrup

Poststraße 11 | 32694 Dörentrup
Tel.: +49 (0) 5265 739-0 |
Fax: +49 (0) 5265 739-196

info@doerentrup-lippe.de
www.das-dorf-der-tiere.de

Highlights in Dörentrup

- Slot en landgoed Wendlinghausen
- Ruïne van de Walburg Alsternberg uit de 9e – 11e eeuw
- Stalschuur uit 1664 en kuurpark Schwelentrup
- Uitkijkpunt in het beschermd natuurgebied Steinberg
- Uitkijkplatform om wild te bekijken
- Innovatiecentrum voor elektromobiliteit en vernieuwende energie in de landbouw

1 Kuurpark Schwelentrup

Rondom de Pottkuhle | 4,3 km

De rondweg loopt door het landschapspark langs de Pottkuhle

De 3 ha grote Pottkuhle-vijver is ontstaan uit een voormalige kleiput en heeft zich ontwikkeld tot een ecologisch waardevol biotoop met een hoog recreatiegehalte. De route verloopt vrijwel zonder stijgingen over goed begaanbare natuurpaden rondom het kleine meer. Onderweg kijkt u steeds opnieuw uit over het waterlandschap, dat verrijkt is met dieren als eenden, ganzen en vissen. Onderweg kunt u lekker uitrusten op een van de vele bankjes. Ook de passage langs de Mühlingsbach is zeker een bezoek waard.

De route online:
www.outdooractive.com

1 Bismarckeiche 2 Kuurpark Schwelentrup 3 Burcht Stenberg

Rondom de Sternberg | 15,1 km

Bij deze wandeling kunt u het mooie Begatal en het Extertal in Noord-Lippe te voet ontdekken.

Deze bewegwijzerde wandelroute laat zich goed combineren met een ritje met het museumtreintje of met de lijnbus. De route start op het station van Dörentrup en loopt via Schwelentrup langs de burcht Sternberg tot aan het station van Bösingfeld.

De route online:
www.outdooractive.com

1 Grafheuvels 2 Steinberg 3 Burcht Sternberg

Schwelentruper Höhenweg | 8,9 km

De Schwelentruper Höhenweg brengt u over idyllische wegen naar de Steinberg, een voormalig raketstation met een hoogte van 396 meter.

De vesting Alt-Sternberg ligt langs de route. Zoals de naam van deze 9 km lange route al verraadt, loopt het hier bergopwaarts - tot het hoogste punt van de gemeente Dörentrup zelfs - de Steinberg op.

Deze zeer gevarieerde wandelroute met mooie uitzichten loopt onder andere door het dorp Schwelentrup, over een oude postweg, langs het oudste huis van het dorp en de stompe eik, de kenmerkende eik van Krusfeld.

De andere kant van de route loopt over velden en wegen en door bossen tot aan de Steinberg, een voormalige en inmiddels gerestaureerde militaire basis. Vanaf hier heeft men een prachtig 360°-uitzicht – met een beetje geluk ziet u het Hermanns- en het Kaiser-Wilhelm-Denkmal.

De route online:
www.outdooractive.com



Extertal –

lekker ontspannen en veel beleven

Een grote gemeente in Noord-Lippe tussen de Wezer en het Teutoburgerwoud ca. 12.000 inwoners.

Wanneer u tijdens uw vakantie ontspanning in de natuur zoekt, bent u bij ons in het Extertal aan het juiste adres. Ons zeer afwisselende, kleinschalige landschap met prachtige bergen, nauwe kloven, suizende bossen, bonte weides en akkervelden zorgt voor een sereen natuur- en wandelgenot. Een goede wegmarkering en mooie trajecten gaan hiermee gepaard.

Onze zeven themawegen laten u middels informatieborden van dichtbij kennismaken met de geschiedenis en de natuur – dat maakt het wandelen extra leuk! Voor gezinnen met kleine kinderen zijn er de speciale „Patensteig" en de „Schnattergang" (routes met bijzondere figuren)

Gastvrijheid staat bij ons hoog in het vaandel. Hotels, pensions, vakantie-woningen en –huizen voldoen aan alle nodige eisen. En ook de trouwe vier-voeter is in Extertal van harte welkom.

Het uitstapje wordt extra bijzonder met het historische museumtreintje of een tochtje met de draisine over het oude traject van de Extertalbahn. De panoramatoren op de Hohe Asch, het uitkijkplatform op de Steinberg zijn bestemmingen die ook de moeite waard zijn. Voor cultuurliefhebbers zijn de Musikburg of de vestingen van de Uffoburg interessant.

Highlights in Extertal

- Musikburg Sternberg
- Panoramatoren Hohe Asch
- Uffoburg | middeleeuwse vesting met de legendarische „kasteeleik“
- Watervallen in Extertal

Tourist-Information Extertal
Marketing Extertal e.V.

Mittelstraße 10,12 | 32699 Extertal
Tel.: +49 (0) 5262 - 996824

marketing-extertal@t-online.de
www.marketing-extertal.com

1 Geestengraf 2 Carlotta's plekje 3 Drachenteich 4 Drei Geschwister Liege

Schnattergang | 5,0 km

De Schnattergang, ook wel de „Wundersame Wesen Weg“ (wonderlijke-wezens-weg) genaamd, is 5 kilometer lang en wordt uitstekend aangeduid met bonte, artistieke wegwijzers.

Onderweg komt u veel wonderbaarlijke wezens, zoals „Wachdrach Theobald“ of „Kampfhörnchen Riku“ tegen. Een erg leuk en zeer populair aanbod voor kinderen is de „Schatz des Schnattergang“, een route waarbij onderweg een hoop raadsels moeten worden opgelost. Informatieborden langs de weg vertellen u over historische gebeurtenissen (bijv. het geestengraf van de Witte Vrouw) en bijzondere figuren (zoals de trol Töddl of het boselfje Fimfinella). Het traject loopt overwegend over bos- en veldwegen. Een bijzonder mooi plekje is de „Drei-Geschwister-Liege“ (drie-gezuster-ligbank), die een fantastisch uitzicht biedt. De route is ook geschikt als ontspannen wandeling. Ook kortere varianten zijn mogelijk, maar deze zijn niet bewegwijzerd (zie kaart).

De route online:
www.outdooractive.com

1 Pauzeerplek Siekbachtal 1 Hexenstein 3 Rickbachkaskaden 4 Grote Waterfall

Patensteig | 6,4 km

De ruim zes kilometer lange „Patensteig“, een van de meest populaire wandelroutes in deze regio, verbindt middels smalle paadjes en veel trappetjes drie van de vier grote watervallen van Extertal. De route brengt u door romantische kloven - avontuur in de natuur!

De watervallen en talrijke rotsen zijn indrukwekkende getuigen uit de IJstijd. De Patensteig is als natuurhistorische route bedoeld. Rond 20 informatieborden verwijzen naar historische gebeurtenissen, die ver in de tijd teruggaan en de lokale geschiedenis tot leven brengen. Natuur- en wandelliefhebbers worden tijdens deze rondweg rijkelijk beloond – in welk seizoen dan ook. Echter, steeds vaker komt het voor dat de beken in de zomer weinig water bevatten. Een ding moet de wandelaar in zijn achterhoofd houden: de Patensteig heeft zijn naam te danken aan de vele stijgingen. Goede schoenen zijn sterk aan te raden!

De route online:
www.outdooractive.com

1 Königskiefer 2 Potsdamer Platz 3 Familienplatz 4 Zweiländer-Hütte

Kwaliteitswandelroute Wilddiebsroute | 8 km en 12 km

De kwaliteitswandelweg Wilddiebsroute (dievenroute) volgt de sporen van de Silixer dieven en houtrovers, die zich 100 jaar geleden op een niet bepaald legale manier in de nabijgelegen bossen van hun vlees- en houtvoorraad voorzagen.

Silixen gold destijds vooral als beruchte plek. Het traject heeft twee varianten (8 en 12 kilometer). Dankzij ruim 20 informatieborden komt de geïnteresseerde wandelaar van alles te weten over de plaatselijke geschiedenis. De route passeert ook de „Koningsden“, het mooiste exemplaar in zijn soort in de bossen van Lippe, langs loopgraven uit de Tweede Wereldoorlog en langs eeuwenoude grensstenen. Er valt hier een hoop te ontdekken.

De route online:
www.outdooractive.com

Horn-Bad Meinberg –

natuurlijk. Gezond. Leven.

Waar vakantie en gezondheid samenkomen.

Al 80 miljoen jaar vormen de Externsteine als 40 meter hoge rotsformatie de grote poort in het Teutoburgerwoud. De formatie bevindt zich aan de voormalige Reichsstraße tussen de Rijn en de Oder. In het jaar 1248 verkreeg Horn zijn stadsrechten en in 1767 werd het huidige historische mineraal- en veenkuuroord Bad Meinberg opgericht.

Reguliere en alternatieve geneeskunde komen hier samen. De natuurlijke geneesmiddelen veen, mineraalwater en koolzuur, Europa's grootste yogacentrum en de traditionele Chinese geneeswijze maken Meinberg tot een uniek kuuroord.

In het natuurpark Teutoburger Wald/Eggegebirge troont boven het kuuroord Holzhausen-Externsteine de "wandelster" van de Hermannshöhen, en maken wandelaars kennis met het drieluik yoga, veen en Externsteine.

Horn Bad Meinberg
Natürlich. Gesund. Leben.

Tourist-Information Horn-Bad Meinberg | GesUndTourismus Horn-Bad Meinberg GmbH

Parkstraße 10 | 32805 Horn-Bad Meinberg
Tel.: +49 (0) 5234 205970 |
Fax: +49 (0) 5234 2059729

info@hornbadmeinberg.de
www.hornbadmeinberg.de

Highlights in Horn-Bad Meinberg

- Burg Horn
- Externsteine met kruisafnamereliëf
- Historischer stadscentrum Horn met Burgmuseum
- Historischer kuurpark Bad Meinberg met kuurtheater
- Meinberger Moormeile
- Europas grootste yogacentrum
- Silberbachtal
- Lippische Velmerstot (441 m)
- Preußischer Velmerstot (464 m)
- Beschermd natuurgebied Norderteich

1 Moorpipeline 2 Simon-August-Denkmal 3 Kaiser-Wilhelm-Denkmal

Meinberger Moormeile | 3,8 km

De geschiedenis van Bad Meinbergs is nauw verbonden met het geneeskrachtige Schwefelmoor, dat al in 1820 voor therapeutische doeleinden aan de rand van het kuuroord werd gebouwd. Kom meer te weten over het veen en de duurzame wederopbouw van de beschermde veenbiotopen.

De weg door het veen biedt een fascinerend landschap en een oase van rust. Wanneer u de blauwe „V" van de VitalWanderWelt volgt, vindt u een klein pad dat u langs weiden en velden door een bijzonder landschap brengt. Speciale rondleidingen verschaffen u toegang tot het voormalige veengebied.

De route online:
www.outdooractive.com

1 Externsteine 2 Knickenhagen Bärenstein 3

Bärensteinroute | 6,4 km

De ca. 6,4 km lange tocht „Bärensteinroute" werd op 16 augustus 2018 in het kader van de 118e Deutscher Wandertag, door de Duitse wandelbond uitgeroepen tot kwaliteitsroute „natuurgenot".

Deze 6,4 km lange wandelroute richt zich tot natuurliefhebbers, die het landschap in al haar facetten willen beleven. Het 127 ha grote beschermd natuurgebied rondom de Externsteine biedt een veelvoud aan natuurlijke attracties met een hoop afwisseling.

De route online:
www.outdooractive.com

1 Eggeturm 2 Lippische Velmerstot 3 Bielsteinhöhle mit Lukenloch

KlimaErlebnisRoute Velmerstot | 17,8 km

Met de ruim 17 km lange KlimaErlebnis-route Velmerstot komt u van alles te weten over de invloed van het weer, het klimaat en de luchtkwaliteit op uw lichaam.

De route zorgt tevens voor de nodige lichamelijke inspanningen. Een ander speerpunt van de route is de klimaatveranderingen en de gevolgen daarvan voor de natuur, de landbouw en de mensen. Wij laten u ontwikkelingen in het landschap zien, waarbij de reactie op de klimaatverandering duidelijk zichtbaar is. Hier leert u onder andere, hoe de invloed van het klimaat uit het historische tijdperk nog altijd in het landschap terug te zien is, en in welke mate de huidige klimaatomstandigheden de planten- en dierenwereld, maar ook de mensen, beïnvloeden. Ook krijgt u inzicht in hoe het landschap van het natuurpark onder de huidige klimaatveranderingen zal veranderen.

De route online:
www.outdooractive.com

Kalletal –

het Nordlippische Bergland aan de Wezer

De gemeente Kalletal met ca. 14.000 inwoners, ligt ingebed in het glooiende heuvellandschap van het „Nordlippische Bergland", letterlijk in „Lippe ganz oben" (hoog in Lippe). De 16 buurten van de gemeente bieden op een gebied van rond 112 km² een veelzijdig recreatieaanbod.

Een bezoek aan de bovenkruier in Bentorf, de enige nog werkzame windmolen in Kreis Lippe uit 1889, is zeker de moeite waard. Tijdens de open dagen kan de molen ook van binnen bezichtigd worden en afhankelijk van het weer kan het historische maalproces met de draaiende wieken worden bijgewoond.

In het noorden, vlakbij de Wezer, kunnen fietsers genieten van een gezellige tocht over een alternatieve route van de Weserradweg. U fietst hierbij door dorpjes langs de Wezer en kunt in Varenholz met de veerpont de rivier oversteken. Ook natuurliefhebbers en wandelaars komen met het gevarieerde aanbod aan wandelroutes goed aan hun trekken.

KALLETAL
in Lippe ganz oben

Tourist-Information Kalletal
Corves Mühle

Küsterweg 2 | 32689 Kalletal
Tel.: +49 (0) 5264 644-130

info@kalletal.de | www.kalletal.de

Highlights in Kalletal

- Historische wind- en watermolen
- Slot Varenholz
- Veerpont Varenholz/Veltheim over de Wezer
- Alternatieve route van de Weserradweg
- Uitkijkpunt „Taller Wichtel“
- Beschermd natuurgebied „am Teimer“ in Bavenhausen



1 Windmolen Bavenhausen

Waldfreundeweg | 5,0 km

Over een kleine 5 km ontdekken gezinnen hier een aantal kindvriendelijke infopunten met verschillende thema's omtrent de natuur.
De route, die de plaatselijke gastronomie niet overslaat, loopt langs de natuurschool „Am Teimer“ en door het beschermd natuurgebied met een prachtig beukenbos. Wanneer u verder langs het bos loopt, kijkt u uit over de windmolen van Bavenhausen, die u niet veel later ook bereikt en waar heerlijk gepauzeerd kan worden.

De route online:
www.teutonavigator.com

1 Bärenkopf

Lerchenspornweg | 9,0 km

De route loopt van de Elfenborn over de Bramberg, de kleine en de grote Wirksberg tot aan het eindpunt bij de Bärenkopf in het beschermd natuurgebied Tiefentaler.
De deels steile hellingen onderweg worden beloond met prachtige uitzichten. Deze route loopt voor een deel door schaduwrijke beukenbossen en leuke bospaadjes. In de lente, tussen maart en april, wordt de grote vlakte in de buurt van de Bärenkopf voor een korte tijd omgetoverd tot een mooie violet-witte bloemenzee.

De route online:
www.outdooractive.com

GPS-Pfad „Wichtelsteig“ | 2,5 km

Ontdek het bos met de smartphone

In Osterhagen vindt u een nieuw virtueel educatiepad met verschillende quiz-infopunten. De „Wichtelsteig“ combineert natuurervaringen met moderne techniek, iets wat vooral jongeren en gezinnen met kinderen aanspreekt. De afwisselende weg door het bos maakt deze route extra spannend. Een avontuur in de natuur! Het startpunt is de wandelparkeerplaats in de straat „Im Hagen“, Kalletal/Osterhagen, aan de voet van de Taller Wichtel.

De route online:
http://kindererlebniswelt.gim.guide

1 Luhbachquelle

Luhbachweg | 8,8 km

Het startpunt is de parkeerplaats van de schoenenwinkel Willer in Langenholzhausen. Onderweg wachten er prachtige uitkijkpunten met uitzicht over de Porta Westfalica op u. Wanneer u de borden met de witte „L“ op een zwarte achtergrond volgt, wandelt u voor een deel door een beschermd natuurgebied. Een bijzonderheid langs de route is de heldere Luhbron en de geologisch indrukwekkende rotsen uit de ijstijd.

De route online:
www.teutonavigator.com

Lage –

centraal gelegen met volop cultuur en natuur

Stad in het centrum van Lippe | ca. 38.000 inwoners

Midden in Lippe, in het centrum van de oude handelswegen, ligt Lage. Een levendig klein stadje met traditionele akkervelden en omringd door pittoreske dorpjes.

Lage is nauw verbonden met de oude steenproductie. Met de opbloei van deze ambacht rond 1845, ontstonden er bakstenen huizen en de „steenbakkersbron“ houdt deze traditie net zo goed in leven als het LWL-industriemuseum Steenfabriek Lage. Maar ook het landschap heeft het een en ander te bieden. Het uitgestrekte, licht glooiende cultuurlandschap vraagt om wandelingen over de Hermannsweg en fietsroutes langs de Werre. De Johannisstenen vormen een uniek natuur- en cultuurmonument.

LAGE ... liegt mir

Tourist-Information Lage
Verkehrsamt Lage-Hörste

Freibadstraße 3 | 32791 Lage-Hörste
Tel.: +49 (0) 5232 8193 |
Fax: +49 (0) 5232 89531

verkehrsamt@lage.de | www.lage.de

Highlights in Lage

- Kerkdorp Heiden
- Johannisstenen
- Slot Iggenhausen
- Senne-Randweg
- LWL-industriemuseum Steenfabriek Lage
- Cultureel centrum Technikum
- Wilhelmsburg
- Burgercentrum bij de Clara-Ernst-Platz

1 Kerk Stapelage
2 Hörster Egge
3 Fossielenbodem

Historische Wanderweg | 8,0 km

De „Historische Wanderweg" in Lage-Hörste heeft als doel, de geschiedenis van Hörste voor de geïnteresseerde nieuwkomer toegankelijk te maken.

Dit gebeurt aan de hand van de „Hörster boerderijen". De Historische Wanderweg verbindt de drie voormalige boerengemeenten Stapelage, Hörste en Hiddentrup.

De route online:
www.outdooractive.com

1 Dorpskerk Heiden
2 Slot Iggenhausen
3 Germaanse nederzetting

Wappenweg | 36,7 km

De Wappenweg leidt u rondom Lage en is ca. 37 km lang.

Van het station Lage of vanaf het centrum kunt u deze weg via de Eichenallee en het Lagenser Wald in de buurt van de Wilhelmsburg (Lönsweg) bereiken. Een ander startpunt van de route brengt u via de Stauffenbergstraße en het voet-/fietspad langs de Pivitsheider Straße naar de vroegere herberg „Junghärtchen" (zie instaproute Wappenweg).

De route online:
www.outdooractive.com

1 Breites Feld
2 Bronnen van Rethlage
3 Hof Brinkmann

Gezinswandeling Lage-Hörste | 11,8 km

Een wandelroute rondom Hörste met verschillende instappunten en meerdere speelplekken voor kinderen

De route loopt eerst over de Hörster Egge in de richting van Stapelage. Terug loopt u over de Hermannsweg naar het beginpunt. Onderweg geniet u steeds opnieuw van mooie uitzichten; aan de ene kant over Lage, aan de andere kant over het Teutoburgerwoud.

De route online:
www.outdooractive.com

Lemgo –

oude hanzestad met een levendige traditie

Stad in het hart van Lippe | ca. 44.000 inwoners

Maak kennis met de historische hanzestad Lemgo. Hier staat u ruim 825 jaar stadsgeschiedenis te wachten. Het stadsbeeld wordt getypeerd door de goed behouden middeleeuwse stadskern met rijk versierde, pittoreske stenen- en vakwerkhuisjes uit de late gotiek en de renaissance.

Hier valt een hoop te ontdekken – met gegidste standswandelingen kunt u nader kennismaken met de stad. Beleef hier de veelvoud en gastvrijheid van Lemgo en geniet van de cultuur en natuur.

Ook op het gebied van sport heeft Lemgo een hoop te bieden: de handballers van de TBV Lemgo zorgen tijdens thuiswedstrijden voor een volle Lipperlandhalle.

Lemgo
aktiv erleben

Tourist-Information Lemgo
Lemgo Marketing e.V.

Kramerstraße 1 | 32657 Lemgo
Tel.: +49 (0) 5261 98870 |
Fax: +49 (0) 5261 988728

info@lemgo-marketing.de
www.lemgo.de

Highlights in Lemgo

- Marktplein met raadhuis
- Museum Hexenbürgermeisterhaus
- Museum Junkerhaus
- Wezerrenaissance-Museum
- Slot Brake
- Winkelstad met lekkere restaurantjes

1 Biesterberg 2 Spiegelberg
3 Manege Rieperturm

Försterteiche en Staffpark / Lemgoer Mark | 4,9 km

Ooibos – wildterrein met wilde zwijnen - Försterteiche – Staffpark – vestingwerk

De wandeling begint bij de parkeerplaats „Unter den Eichen“ en vervolgt in westelijke richting: hier bereikt u al snel een ooibos, waar het pad voor een groot deel over houten steigers loopt. Deze kunnen bij nat weer glad zijn! Verderop passeert de route een wild-zwijnenverblijf en bereikt vervolgens de Försterteiche. De rest van de route loopt door het schaduwrijke bos en in het wildterrein komt u misschien wel reeën tegen. Met de „Landwehrweg” volgt u het middeleeuwse vestingwerk, dat tot aan de dertigjarige oorlog de Lemgoer Mark beschermde tegen rovers. Ook komt u langs een herberg. Daarna loopt de weg naar rechts,
bergafwaarts richting de stad. Hier bereikt u het Staff-Park, een oase van wilde bloemen en kunstwerken. Na een korte stijging eindigt de route weer bij het uitgangspunt.

De route online:
www.teutonavigator.com

1 Slot Brake 2 Biesterberg

Op naar de Windelstein / Lemgoer Mark | 6,4 km

De resten van het vestingwerk benadrukken het historische belang van het bos tijdens de middeleeuwen. De geschiedenis komt tot leven! Deze rondweg in de Lemgoer Mark kan in beide richtingen bewandeld worden. U kunt starten bij de uitkijktoren of bij de parkeerplaats Waldfrieden. De route verloopt voor een deel bergop en bergaf en bereikt zijn hoogste punt in Lemgo, de Windelstein (347 m). Bosliefhebbers komen tijdens deze wandeling helemaal aan hun trekken: lichte loofbossen en dichte naaldbossen wisselen elkaar af en de verschillen in vegetatie van beide ecosystemen zijn duidelijk te zien. Aan de rand van het bos heeft u een prachtig uitzicht over Lemgo en het Begatal. Hier kunt u meteen even pauzeren. Dat kan trouwens ook bij de schuilhut bij de Windelstein, het hoogste punt van de wandeltocht. De Lemgoer Mark was tijdens de middeleeuwen van groot belang als houtleverancier. Ook werden hier varkens vetgemest.

De route online:
www.teutonavigator.com

1 Uitzicht over Matorf

Dierenopvang met reeën – Försterteiche – Staffpark – uitkijktoren – vestingwerk | 5,5 km

Dierenopvang met reeën – Försterteiche – Staffpark – uitkijktoren – vestingwerk

Wie houdt van de rust in het bos, de mooie kleuren en de geur, is hier aan het juiste adres. De route loopt door lichte loof- en duistere naaldbossen en gedeeltelijk ook over kleine weggetjes. Bij goed weer geniet u hier van een prachtig uitzicht tot aan Porta Westfalica (alleen in de winter). Bij het omheind wildgebied aan de Langenfelder Weg kunt u reeën in het bos of op de open plek bezichtigen. De terugweg loopt via de Landwehrweg (L) en de Hansaweg (X9). Onderweg kunt u op verschillende plekjes uitrusten. Ook heeft u een mooi uitzicht over Lemgo, gelegen in het dal. Na een steile beklimming wordt het uitgangspunt van de route, de oude uitkijktoren, weer bereikt: deze werd trouwens in 1880 gebouwd met oude stenen van de afgebroken toren van de stadsvesting gebouwd. Een echte “Lipper” gooit nu eenmaal niks weg!

De route online:
www.teutonavigator.com

Leopoldshöhe –

steekt er bovenuit

Grote plaats in het westen van Lippe | ca. 17.400 inwoners

De gezinsvriendelijke gemeente Leopoldshöhe in het westen van het Lipperland ligt ingebed in het centrum van een prachtig stukje natuur tussen de stadjes Bielefeld, Bad Salzuflen, Lage en Oerlinghausen.

De afwisselende natuur vormt de ideale omgeving voor wandeltochten en fietsroutes.

Het streekhof Leopoldshöhe met het bezienswaardige streekmuseum of de historische riddergoederen zoals bijvoorbeeld Eckendorf, Hovedissen of Niederbarkhausen, die op een 1000-jarige geschiedenis terugblikken, zijn interessante bestemmingen.

Een goede aansluiting zorgt voor een snelle bereikbaarheid, dankzij het goede OV-netwerk kunt u de auto ook prima laten staan.

LEOPOLDS HÖHE
immer auf der...

Tourist-Information Leopoldshöhe
Gemeindeverwaltung

Kirchweg 1 | 33818 Leopoldshöhe
Tel.: +49 (0)5208 991-0 |
Fax:+49 (0)5208 991-111

info@leopoldshoehe.de
www.leopoldshoehe.de

Highlights in Leopoldshöhe

- Streekhof Leopoldshöhe
- Riddergoed Hovedissen
- Landgoed Niederbarkhausen met burcht
- Landgoed Eckendorf
- Evangelische kerk in Leopoldshöhe

Het streekhof in Leopoldshöhe

Het streekhof Leopoldshöhe is ontstaan uit een voormalig landbouwbedrijf. Het presenteert boeren- en ambachtelijk voorwerpen van de afgelopen 150 jaar.

Een historische timmerwerkplaats, een kleermaker en een schoenmaker worden hier gepresenteerd, maar ook gereedschap uit de slachterij en zuivelhandel kunnen bezichtigd worden. In een grote ruimte wordt een ruim aanbod aan grote en kleine historische apparaten tentoongesteld. Een hoogtepunt van het museum is de tentoonstellingsruimte over de inheemse dieren – hier kunt u 60 verschillende dierengeluiden beluisteren. In de grote hal van het museum vinden regelmatig concerten, lezingen of andersoortige evenementen plaats. Ook trouwen in het museum is mogelijk. Voor meer informatie hierover kunt u terecht bij de gemeente Leopoldshöhe.

Streekhof Leopoldshöhe

Zum Heimathof 14 | 33818 Leopoldshöhe
Tel.: +49 (0) 5208 6167
www.heimatverein-leopoldshoehe.de

Openingstijden:
van februari t/m november, op afspraak

Geselecteerde wandelroutes

1 Streekhof 2 großes Holz

Wanderweg 1 | 10,4 km

Hovedissen – Großes Holz – Schuckenbaum – Heimathof

De circa 10 km lange Leopoldshöher „Wanderweg 1“ biedt veel verschillende indrukken en uitzichten. De route loopt langs het stads -centrum van Schuckenbaum, langs weiden en velden in de richting van het bos. Over een klein beekje loopt de weg verder tussen veld en bossen, tot aan het „großer Holz“. Vanaf hier wandelt u via Hovedissen weer terug naar het startpunt.

De route online:

1 Streekhof 2 großes Holz
3 Bexterwald

Wanderweg 2 | 12,8 km

Dierenopvang met reeën – Försterteiche – Staffpark – uitkijktoren – vestingwerk

Net als de „Wanderweg 1“ biedt de circa 12 km lange Leopoldshöher „Wanderweg 2“ verschillende indrukken en uitzichten. Via het stadscentrum wandelt u door weiden en velden richting het bos, en vanaf daar verder door de uitgestrekte velden in de richting van Bexterhagen. Het bos achter ons latend, loopt de route, met veel vrije uitzichten, weer terug in de richting van het streekhof.

De route online:

Lügde –

stad van de paaswielen

Stad in het zuidoosten van Lippe | ca. 10.000 inwoners

Midden in het veelzijdige heuvellandschap tussen het Weserbergland en het Teutoburgerwoud ligt, direct aan het riviertje de Emmer, de historische vakwerkstad Lügde. Met zijn verschillende wijken en talrijke bezienswaardigheden is het stadje een ideale bestemming voor natuurliefhebbers, geschiedenisgeïnteresseerden en gezinnen.

Lügde betovert vooral met zijn historische stadskern, die wordt omgeven door de oorspronkelijke stadsmuur. De beide stadstorens en de gezellige steegjes in het oude centrum brengen de geschiedenis tot leven.

Bekend is Lügde vooral vanwege de „paaswielrennen". Deze oeroude traditie vindt plaats op Paaszondag en trekt elk jaar duizenden bezoekers naar het oude centrum van Lügde. Wanneer het donker wordt, worden er zes, met stro volgepakte, brandende houten wielen van de „Osterberg" afgerold.

Lügde en zijn stadsdelen ontdek je het beste tijdens een fietstocht of wandeling. Talrijke themaroutes, zoals de wandelroute „BlickWinkel", bieden u de gelegenheid, de prachtige natuur van Lügde te ontdekken

Lügde
Stadt der Osterräder

Tourist-Information Lügde
Tourist-Information im
Lügder Rathaus

Am Markt 1 | 32676 Lügde
Tel.: +49 (0) 5281 770870 |
Fax: +49 (0) 5281 9899870

touristinfo@luegde.de | https://luegde.de/dutch
www.bluehend-brennend-bunt.de

Highlights in Lügde

- Historisch centrum met stadsmuur en twee weertorens
- „Paaswielrennen" op Paaszondag
- Recreatiegebied in het Emmerauenpark
- Romaanse Kilianskerk uit de 12e eeuw
- Köterberg, het hoogste punt in Lippe
- Voormalig klooster Falkenhagen
- Ooivevaarstation en 1000-jarige Linde in Elbrinxen
- Lügder Mythenweg rondom de Herlingsburg
- GPS-Erlebnispfad „Sagenhaftes Lügde"
- „Kultur im Kloster"
- Biesterfeld – voormalige zetel van de graaf zur Lippe-Biesterfeld

1 Herlingsburg

Lügder Mythenweg | 5,1 km

De schat van een dwergenvolkje, de witte maagd of het terugtrekplekje van de Cherusk – veel verhalen en legendes doen de ronde over het gebied rondom de Herlingsburg op het plateau van de 345 meter hoge Keuperberg.

Bewandel deze en andere raadsels met de „Lügder Mythenweg". De route loopt langs mysterieuze plaatsen en de in cultuurhistorisch opzicht waardevolle plekken rondom de Herlingsburg. Onderweg over deze vijf km lange rondweg, met prachtige panoramablikken, staan er spannende sages en leerzame informatieborden op u te wachten.

De route online:
www.outdooractive.com

1 Köterberg

Panorama-Tour | 3,8 km

Echt sprookjesachtig! De Panorama-Tour is een rondweg en loopt via de A1 eenmaal rond de top van de Köterberg, met 496 meter het hoogste punt in het Lipper Bergland.

Deze vier kilometer lange route fascineert vooral met een indrukwekkend vergezicht en het constante uitzicht over het Weserbergland en het Teutoburgerwoud. Wandel door het bos en weidevelden en neem uitgebreid de tijd om de verschillende soorten planten te ontdekken. Tussendoor zijn er genoeg pauzeermogelijkheden.

De route online:
www.outdooractive.com

1 Köterberg

BlickWinkel | 36,5 km

Wandelen met uitzichten en inzichten

De totale lengte van de route bedraagt rond de 36 km. Hij kan in meerdere deeltrajecten worden gelopen. Hiervoor zijn vijf verschillende routes, van B1 tot B5, aangelegd. Een wandelroute met veel facetten – de themawandelroute BlickWinkel brengt u door de prachtige wijken van de „paaswielenstad" Lügde. U wandelt langs groene wegen en geniet van grandioze uitzichten over het Lipper Bergland.

De route online:
www.outdooractive.com

BELEEF Oerlinghausen

frisse uitzichten – lekker ontspannen

Bergstad in het westen van Lippe | ca. 18.900 inwoners

In het westen van Lippe ligt rondom de Tönsberg het lieflijke bergstadje Oerlinghausen.

Oerlinghausen betovert zijn gasten al sinds eind 19e eeuw met de bijzondere flair van een historisch centrum, met monumentale villa's, ambachtshuisjes en natuurstenen muren.

Oerlinghausen biedt cultuur, sport, natuur en ontspanning in een historische setting en een heerlijk middelgebergte aan de rand van de Senne. Een originele manier van vrijetijd bedrijven bieden het luchtsportcentrum Oerlinghausen – de luchthaven met wereldwijd de meeste opstijgingen van zweefvliegtuigen per jaar – en het archeologisch openluchtmuseum.

Bovendien maakt Oerlinghausen deel uit van het beschermd natuurproject Senne en het Teutoburgerwoud – twee prachtige landschappen. Kom naar Oerlinghausen – het is de moeite waard!

BERGSTADT OERLINGHAUSEN

Tourist-Information Oerlinghausen
Rathausplatz 1 | 33813 Oerlinghausen
Tel.: +49 (0) 5202 49312 |
Fax: +49 (0) 5202 49393

info@oerlinghausen.de
www.oerlinghausen.de

Highlights in Oerlinghausen

- Zweefvliegbasis en luchtsportcentrum
- Archeologisch openluchtmuseum
- Beschermd natuurproject Senne en Teutoburger Wald
- Wallburg Tönsberg
- Kumsttonne Windmühlenstumpf
- Lönsdenkmal
- Tönsberg (334 m)
- Alexanderkerk
- Parochiekerk St. Michaell
- Antoniuskapelle
- Joodse begraafplaats
- Ballonvaarten

1 Zandgroeve Hassler
2 Wilde paarden en runderen
3 Grafheuvels

Eidechsenpfad - A4 | 5,9 km

Het 5,9 km lange Eidechsenpfad loopt over de gevarieerde paden van het archeologische openluchtmuseum tot de bijzonderheden van het beschermd natuurproject "Senne en het Teutoburgerwoud".

Over de heuvelrug van het Teutoburgerwoud, door mooie beukenbossen, loopt de route naar het open heidelandschap van de zandgroeve Hassler met adembenemende uitzichten tot aan het Sauerland. Na het oversteken van de heide komt u bij de wilde runderen en paarden in het lichte bos van de Oerlinghauser Senne. Vanaf het uitkijkpunt kunt u de dieren bewonderen en uw blik over de luchthaven Oerlinghausen laten glijden. Op de terugweg lokt het unieke landschapsensemble van de steengroeve Förth, waar in de zomer geitjes grazen op de steile hellingen.

De route online:
www.teutonavigator.com

1 Wilde paarden en runderen
2 Wegesperre Stapelager Pass
3 Grafheuvels

Ochsentour - A3 | 12,0 km

De 12 km lange wandelroute brengt u over de sporen van de half-wilde runderen en wilde paarden in de weidevelden bij Oerlinghausen.

Startend bij het archeologische openluchtmuseum, loopt de route over de kam van het Teutoburgerwoud, langs het open heidelandschap van de zandgroeve Hassler en verder langs de voet van het Teutoburgerwoud tot in het weidegebied. Hier staat u oog in oog met de dieren in de wei. De weidevlakte kan bewandeld worden via de aangegeven paden, en met een beetje geluk ontmoet u een ruige Schotse hooglander en een originele exmoorpony.

De route online:
www.teutonavigator.com

1 Archeologisch openluchtmuseum Oerlinghausen

Tönsbergblicke - A5 | 7,0 km

Als u van verre uitzichten houdt, moet u de Tönsbergrundweg in Oerlinghausen bewandelen. Deze rondweg is een van de oudste wandelroutes rondom de Tönsberg in Oerlinghausen met prachtige uitzichten in alle richtingen.

De beklimming van de Tönsberg loopt via smalle steegjes. De bezienswaardigheden van Oerlinghausen zijn als parels aan een ketting langs de route geregen. Het begint in het oude centrum met het oude parochiehuis met de lindeboom, de Alexanderkerk en de joodse begraafplaats, en zet zich voort op de Tönsberg met de Löns-steen, een aantal meditatiestenen, het hoogste punt van de Tönsbergs (333,4 m) het oorlogsmonument en de windmolenstomp.

De route online:
www.teutonavigator.com

Highlights in Schieder-Schwalenberg

- Recreatiecentrum SchiederSee met het familiepark „FUNTASTICO“
- Ponyhof bij de SchiederSee
- Papiermolen Plöger
- Slot Schieder met slotpark en barokke tuin
- Evangelische kerk in Schwalenberg
- Historisch raadhuis Schwalenberg
- Rondgang met de nachtwacht
- Interactieve familiewandeltocht
- Städtische Galerie
- Burg Schwalenberg
- Robert Koepke Haus

Schieder-Schwalenberg –

beleef cultuur en recreatie in een schilderachtig landschap

Stad in het zuidoosten van Lippe | ca. 10.000 inwoners

Volop natuur, door vakwerk gekenmerkte dorpjes en kunst en cultuur met een lange traditie vormen samen al sinds lange tijd de aantrekkingskracht van onze stad. Niet voor niets bouwden de lippische vorsten hier hun zomerverblijf en creëerden ze een uitgestrekt park midden in een prachtig middelgebergte.

En het recreatiecentrum SchiederSee heeft veel meer te bieden dan „slechts“ een prachtig uitzicht over het meer. Bovendien heeft het avontuurlijke landschap met veel uitkijkpunten de wandelaars en fietsers een hoop te bieden.

...einfach malerisch!
SCHIEDER-SCHWALENBERG

Tourist-Information Schieder-Schwalenberg

In het OT Schwalenberg: Tourist-Information
Marktstraße 5 | 32816 Schieder-Schwalenberg
Tel.: +49 (0) 5284 94373794 |
Fax: +49 (0) 5284 94373795

In het OT Schieder: Gäste- und Bürgerinformation
Domäne 3 | 32816 Schieder-Schwalenberg
Tel.: +49 (0) 5282 601-10 |
Fax: +49 (0) 5282 601-35

tourismus@schieder-schwalenberg.de
www.schieder-schwalenberg.de

1 Burg Schwalenberg

1 Burg Schwalenberg 2 voormalige Malereiche 3 Grafenblick

1 Wallburg (monument)
2 Kahlenbergturm Schieder

Naturpark-Trail Schwalenberger Wald „NaturZeitReise“ | 27 km

Bestaat er iets mooiers op een zonnige dag dan een wandeling door het bos?

Op eigen gelegenheid op pad zijn, onder het groene bladerdak de frisse lucht inademen, genieten van het lichtspel van de zon tussen de boomtoppen, en met volle teugen genieten van de veelzijdigheid van het bos.

Het bos staat volgens veel mensen nog altijd voor natuur en ongereptheid. Vooral Duitsers hebben door de eeuwen heen een „legendarische“ relatie met het bos ontwikkeld. Afgezien van deze fantasiewereld heeft elke bos zijn eigen verhaal. En precies dit verhaal wil het natuurpark Teutoburger Wald/Eggegebirge met zijn NaturZeitReise (natuur-tijdreis) door het Schwalenberger Wald vertellen.

De route online:
www.outdooractive.com

Burgberg en Stadtwasser | 7 km

De themaroute „Burgberg en Stadtwasser Schwalenberg” wordt gevormd door drie rondwegen met een totale lengte van 7 km.

Burgbergweg A1: een rondweg rondom de 13e-eeuwse Burg Schwalenberg, met heerlijk uitzicht over Schwalenberg en de heuvelruggen van het Teutoburgerwoud en het Eggegebergte. Start- en eindpunt van de route is de Volkwinbron (historisch centrum). Bijzondere uitkijkpunten: „Malereiche“ en „Grafenblick“.

Stadtwasser A2: de Stadtwasserweg is een rondweg, die onderaan de burcht en langs het Stadtwasser tot aan de Magdalenabron loopt. Het lijkt hier alsof het water naar boven stroomt. Een technische topprestatie omtrent de drinkwatervoorziening tijdens de middeleeuwen. Liebesweg A3: tijdens de wandelroute rondom de Dohlenberg kunt u genieten van de „stille uurtjes“.

De route online:
www.outdooractive.com

Rondom de Kalenbergturm | 3,6 km

De Kahlenberg is de „huisberg” van Schieder. De toren op de berg, de Kahlenbergturm, werd in 1840/1841 gebouwd en geopend.

Er lopen twee wandelroutes naar de Kahelnbergturm. Wie niet bang is om een beetje te „klauteren“ kan ook de kortere route naar boven nemen. De makkelijkere weg met weinig stijging kost u vanwege zijn lengte iets meer tijd.

Eenmaal boven aangekomen kan men nog eens 102 traptreden nemen om vervolgens in pure stilte van het unieke uitzicht over het Teutoburgerwoud en het Eggegebergte te genieten.

De route online:
www.outdooractive.com

Schlangen –

vriendelijk gemeente aan de poort tot het Teutoburgerwoud

Gemeente in het zuidwesten van Lippe tussen de Senne en het Teutoburgerwoud | ca. 9.000 inwoners.

Dankzij de landschappelijke diversiteit behoudt Schlangen zijn charme. De gemeente ligt aan de rand van het zandlandschap de Senne en strekt zich uit langs de zuidelijke hang van het Teutoburgerwoud tot aan de toppen van de bergketen.

Het landschap wordt gekenmerkt door heide en dennenbossen aan de ene kant, en sparren- en beukenbomen aan de andere kant. Tussen deze twee diverse landschappen ligt het brede dal van de Strothebach. De droge dalen ten oosten van Schlangen zijn vooral in het voorjaar, dankzij de zee van helm-bloemen, de moeite waard. Bezienswaardig zijn ook de kalkgrotten zoals de Bielsteinhöhle, Hohlsteinhöhle en de Lukenloch.

SCHLANGEN
Das Tor zum Teutoburger Wald

Tourist-Information Schlangen
Gemeindeverwaltung

Kirchplatz 6 | 33189 Schlangen
Tel.: +49 (0) 5252 981101 |
Fax: +49 (0) 5252 974211

info@gemeinde-schlangen.de
www.gemeinde-schlangen.de

Highlights in Schlangen

- Archeologisch ontdekkingspad Oesterholz-Haustenbeck
- GPS-Routes
- Historische rondwegen
- Beschermd natuurproject Senne | Teutoburger Wald
- Oude kasteelruïne Kohlstädt
- Romaanse kerktoren met Christophorus-Secco uit de 13e eeuw
- Voormalig jachtslot Oesterholz-Haustenbeck

1 Jachtslot Oesterholz-Haustenbeck
2 Grafheuvels uit de bronstijd

S-Rundweg | 21,0 km

Maak kennis met de landschappelijke diversiteit, ongerepte natuur en historische hoogtepunten rondom Schlangen en zijn stadsdelen.

De S-Weg brengt u door afwisselende landschappen en beschermde natuurgebieden naar prachtige uitzichten over de gemeente Schlangen. Over de 21 km lange rondweg rond Schlangen en zijn twee stadsdelen Kohlstädt en Oesterholz-Haustenbeck, wandelt u langs de bijzonderheden van het diverse landschap, cultuur en de geschiedenis van Schlangen.

De route online:
www.outdooractive.com

1 Schlangen

X7 Runenweg | 73,0 km

De Runenweg is een rond 73 km lange lange-afstandsroute.

Hij verbindt de Oost-Westfaalse stad Porta Westfalica in Kreis Minden-Lübbecke met de gemeente Schlangen in Kreis Lippe. Vanaf de Porta Westfalica loopt de route via de veerpond Veltheim naar het Kalletal, langs de plaatsen Varenholz, Langenholzhausen, Hohenhausen en Bavenhausen, waar de rivier de Lippe in de richting van Lemgo Noord-Lippe verlaat.

Tussendoor ontdekt u de zeer gevarieerde passages door de mooie natuur van het „nordlippische Bergland", dat na elke bocht steeds nieuwe verrassingen brengt.

De route online:
www.teutonavigator.com

Archeologisch ontdekkingspad Oesterholz-Haustenbeck | 17,1 km

Wanneer u bij de Fürstenallee in Detmold rechtsaf de Heidestraße inloopt, komt u bij het archeologische ontdekkingspad. Aan het einde van de weg vindt u al het eerste informatiebord met interessante weetjes over het hunebeddenveld uit de bronstijd, waar de rondweg langsloopt.

Het ontdekkingspad bestaat sinds 1982 en presenteert verschillende soorten, nog herkenbare grafheuvels en twee gereconstrueerde graven. De sporen van het dorp uit de periode tussen 1800 tot 700 voor Christus vormen een zeldzame archeologische vondst, vooral omdat er in het Lipper- en het Paderborner Land uit dit tijdperk niets vergelijkbaars gevonden is.

Landesverband Lippe
Het Hermannsdenkmal en de Externsteine

Het Hermannsdenkmal (figuurhoogte 26,57 m, totale hoogte 53,56 m) is het hoogste standbeeld Duitsland en herdenkt de slag van het Teutoburgerwoud in het jaar 9 voor Christus. De vorst van de cherusken, Arminius (= Hermann), lukte het om vier Germaanse stammen te verenigen en samen de drie romeinse legioenen onder leiding van de legatus Publius Quinctilius Varus te verslaan. Als gevolg trok Rome zich terug en werd het gebied rechts van de Rijn niet geromaniseerd.

Tegenwoordig staat het monument als gedenkteken voor de vrede en saamhorigheid en behoort het tot de meest populaire bezienswaardighed-en van Duitsland. Ruim 500.000 bezoekers trekken elk jaar naar het monu-ment om het landmark van de regio van dichtbij te aanschouwen en om van een pa-
noramablik over Lippe te genieten.

De Externsteine vormen een uniek natuur- en cultuurmonument. Tot wel 40 meter steekt de karakteristieke rotsformatie boven de grond uit. Vooral de middeleeuwse grotvorming getuigt van de roerige geschiedenis van de ste-nen. Het kruisafnamereliëf, vermoedelijk tijdens de middeleeuwen in het steen gekerfd, is van groot Europees cultuurhistorisch belang.

LANDES VERBAND LIPPE

Landesverband Lippe

Schlossstr. 18 | 32657 Lemgo
Tel.: +49 (0) 5261 25020 | Fax.: +49 (0) 5261 250287

info@landesverband-lippe.de | www.landesverband-lippe.de

Het natuurpark Teutoburger Wald/Eggegebirge Natuur beleven in het Land van Hermann

Met een oppervlakte van 2736 m² behoort het natuurpark Teutoburger Wald/Eggegebirge tot een van de grootste in Duitsland. Het strekt zich uit over de grenzen van Lippe tot aan Bielefeld, Paderborn, het Sauerland en de Wezer.

Diepe loofbossen, zachte heuvels, uitgestrekte rivierlandschappen, eenzame dalen of woeste kliffen: onze regio wordt gekenmerkt door een facettenrijke natuur. Het lieflijke landschap van het middelgebergte in het Weserbergland, de deels steile heuvels van het Eggegebergte en de zanderige bodems van de Senne maken deel uit van een gevarieerd landschap.

In het Land van Hermann valt er van alles te ontdekken: het in 2004 gerealiseerde beschermd natuurgebied Senne en het Teutoburgerwoud bij Oerlinghausen werd dankzij zijn uniciteit door het ministerie van milieu uitgeroepen tot een van de 30 hotspots in Duitsland op het gebied van biodiversiteit. Hier wordt het uitgedijde cultuurlandschap behouden middels weides vol hooglanders en exmoorpony's.

Talrijke andere beschermde natuurgebieden bieden leefruimte aan zeldzame dier- en plantensoorten.

Deze natuurschatten kunnen met spannende themaroutes worden ontdekt. Daartoe behoren de door de Duitse wandelbond bekroonde „KlimaErlebnisRoute Velmerstot" en de „NaturZeitReise" in het Schwalenberger Wald. Ook voor de kleine ontdekkers zijn er korte routes met talrijke ontdekpunten en interactieve GPS-routes, aangeboden door de „KinderErlebniswelt Natur".

Foto's:

Schotse hooglanders van de NGP

Adembenemend uitzicht vanaf het Lippische Velmerstot

Naturpark Teutoburger Wald Eggegebirge

De weg naar Lippe-Detmold

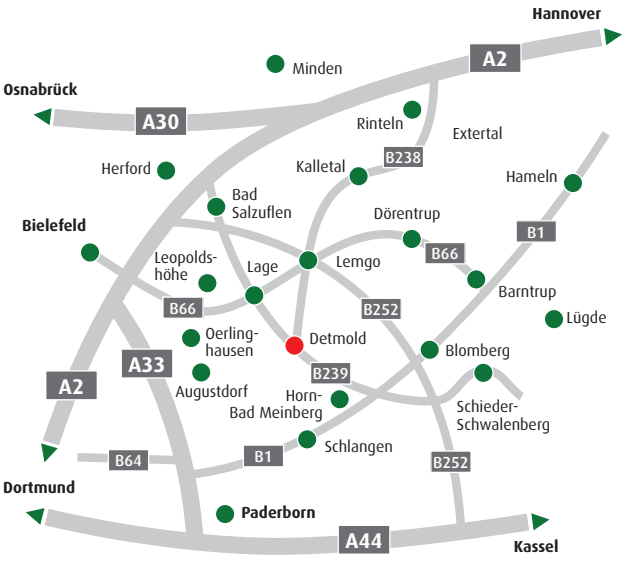

Met het openbaar vervoer:

Met NS International reist u met de internationale trein via Duisburg of Hengelo naar Bielefeld, Herford of Altenbeken. Vanaf hier neemt u de regionale trein naar het station „Detmold“. Het historische centrum bereikt u te voet binnen 10 minuten. De bushalte „Rosental“ ligt direct aan de voetgangerszone. Reistijden van treinen en bussen vindt u op www.nsinternational.nl en www.bahn.de

Met de auto:

Via de A2 Dortmund – Hannover (van Dortmund afslag 27 „Bielefeld- Zentrum“: B66 richting Detmold; vanuit Hannover afslag 29 „Herford/ Bad Salzuflen“: B239 richting Detmold) of de A44 Dortmund – Kassel en dan de A33 richting Bielefeld (afslag 26 „Paderborn-Elsen“: B1 richting Detmold).
Actuele verkeersinformatie vindt u op: www.verkehr.nrw

Contact

Lippe Tourismus & Marketing GmbH

Grotenburg 52 | D-32760 Detmold
Tel.: +49 (0) 5231 62-1160 |
Fax: +49 (0) 5231 630111402

hermann@lippe.de
www.land-des-hermann.de

LIPPISCHE LANDES ZEITUNG

BAD MEINBERGER DIE QUELLE seit 1767

Detmolder

Impressum

Uitgever
Lippe Tourismus & Marketing GmbH
Grotenburg 52 | 32760 Detmold
Tel.: +49 (0)5231 62-1160
hermann@lippe.de

Ontwerp:
Lippe Tourismus & Marketing GmbH
Grotenburg 52 | 32760 Detmold
Tel.: +49 (0)5231 62-1160
hermann@lippe.de

MediaWerkstatt GmbH
Hamelner Straße 52 | 32657 Lemgo |
Tel.: +49 (0)5261 28891-0| info@mediawerkstatt.net
www.mediawerkstatt.net

Cartografie:
© Kreis Lippe und Bundesamt für Kartographie und Geodäsie 2018
Datenquellen: http://sg.geodatenzentrum.de/web_public/datenquellen_TopPlus_Open.pdf
Datenlizenz Deutschland - Namensnennung - Version 2.0 (www.govdata.de/dl-de/by-2-0)
Im Dezember 2018

Fotocredits:
A. Schildmeier | Blomberg Marketing e. V. | Golücke, Lage | Dorfmuseum Schlangen| Fotolia.com| Büro des Ministerpräsidenten NRW | Deutscher Wanderverband | Falko Sieker, Detmold | Grugerio (CC BY-SA 3.0) | Joseph Metz, Bielefeld | Landesverband Lippe | LTM GmbH | LWL-openluchtmuseum Detmold | Marketing Extertal e. V. | Saturos 123 (CC BY-SA 3.0) | shutterstock.com | Stad Detmold | Steden en gemeenten| Teutoburger Wald Tourismus, A. Hub | Uwe Bücher, Langen | Wolfgang Meier, Bad Salzuflen| Rembrandt Flights | Robin Jähne| Shutterstock.com | Stadt Detmold Städte und Gemeinden| Syda Productions_Fotolia | Teutoburger Wald Tourismus A. Hub | Wolfgang Peters |

Onze dank gaat uit naar alle personen, bedrijven en instituten die ons beeldmateriaal ter beschikking hebben gesteld. Alle informatie onder voorbehoud. Data en openingstijden onder voorbehoud. Voor fouten of verwarringen kunnen wij niet aansprakelijk worden gesteld.

Laatste druk: Dezember 2018

Der Versicherer für Lippe!

Ihr verlässlicher Partner auf allen Wegen.

Damit Sie in Lippe immer sicher unterwegs sind.

www.mediawerkstatt.net

Bei uns zuhause.

Lippische

Landes-Brandversicherungsanstalt

www.lippische.de