

Raderlebnisse



Weitere Informationen:

Gemeinde Dörentrup
Poststraße 11
32694 Dörentrup
05265 739-0
info@doerentrup-lippe.de
www.doerentrup-lippe.de

Herausgeber:

Lippe Tourismus & Marketing GmbH
Grotenburg 52
32760 Detmold
05231 621020
hermann@kreis-lippe.de
www.land-des-hermann.de

Projektpartner:

ADFC Kreis Lippe e.V.
www.lippe.adfc.de/adfc-lippe
Die Radrouten sind vom ADFC Kreis Lippe e.V. geprüft.
Die Touren sind nicht ausgeschildert, sondern digital.

Fotos:

Titelfotos ©Teutoburger Wald Tourismus | LTM
Gemeinde Dörentrup | LTM

Stand: 04|2023

Kartengrundlage:
Land NRW (2021) Datenlizenz Deutschland - Zero - Version 2.0
(www.govdata.de/dl-de/zero-2-0)
Bearbeitung: Kreis Lippe - geo.kreislippe.de

Mit dem Fahrrad rund um Dörentrup

Natur und Kultur erfahren und entdecken



Dörentrup!
dynamisch.
tierisch.gut.



Ministerium für Umwelt, Landwirtschaft,
Natur- und Verbraucherschutz
des Landes Nordrhein-Westfalen

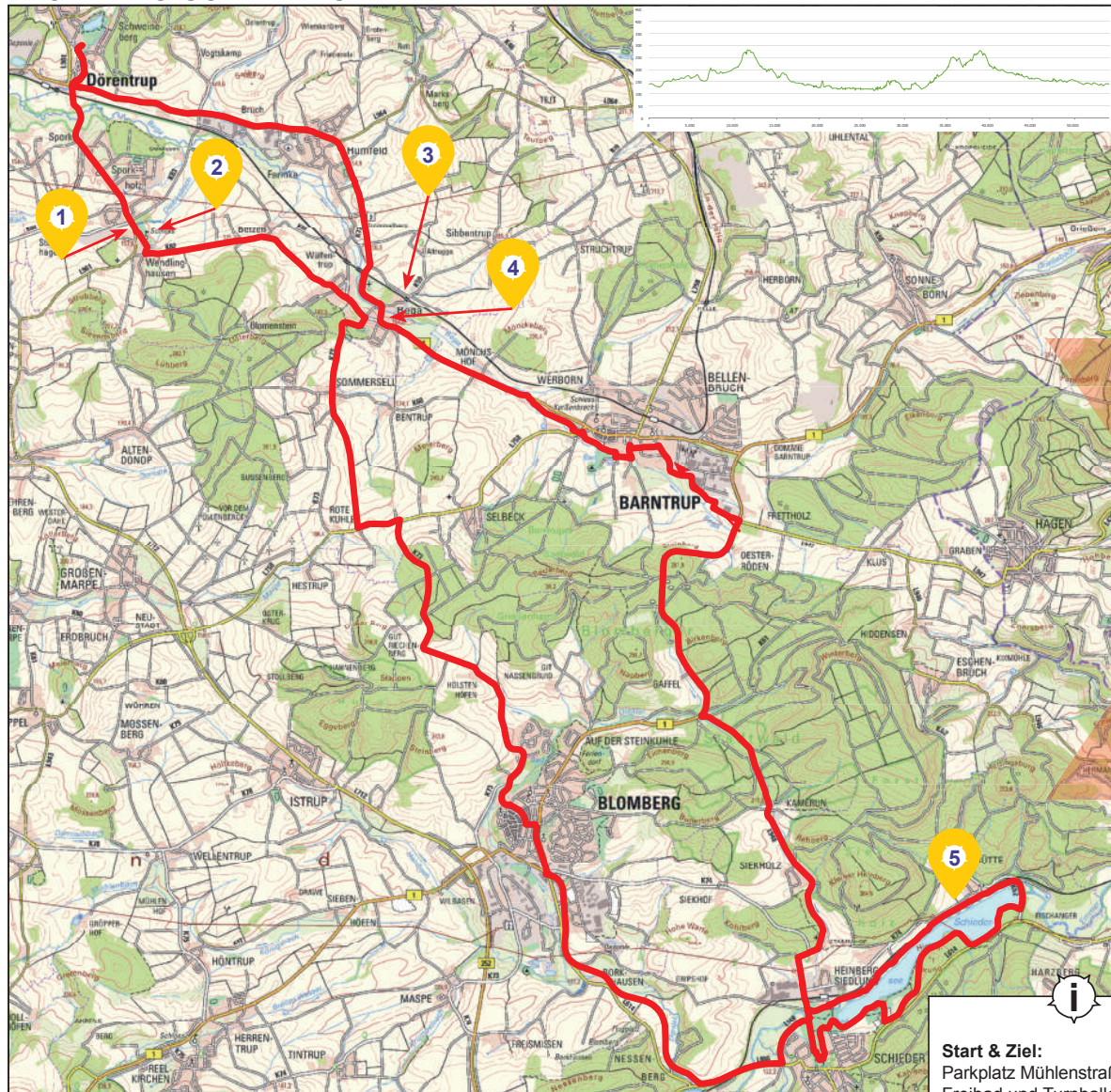


Bundesministerium
für Ernährung
und Landwirtschaft



 **land des
hermann**
teutoburger wald

RADERLEBNIS BLOMBERG-SCHIEDERSEE



1
**INNOVATIONSZENTRUM
DÖRENTRUP**

2
**SCHLOSS
WENDLINGHAUSEN**

3
**JÜDISCHER
FRIEDHOF**

4
**HOFLADEN
SCHWEINEREI**

5
SCHIEDERSEE

Start & Ziel:
Parkplatz Mühlenstraße zwischen
Freibad und Turnhalle Hillentrup

Höhenmeter: 540 m

Strecke: 54 km

Zeit: 4 h

Schwierigkeit: schwer

RADERLEBNIS BLOMBERG-SCHIEDERSEE

Diese schwere Fahrradtour mit Steigungen von 10% und 540 Höhenmetern bietet über 54 km schöne Landschaftspanoramen und mit dem Schiedersee abwechslungsreiche Erlebnismöglichkeiten. Kulturelles Highlight ist das Schloss Wendlinghausen und der Hofladen Schweinerei in Bega bietet einen schönen Platz zum Verweilen und genießen.



Foto: CC BY-SA - LTM

1

INNOVATIONSZENTRUM DÖRENTROP

Das Innovationszentrum in Dörentrup des Kreises Lippe versteht sich als einen Ort für Entwicklung, Kommunikation und Bündelung von Maßnahmen und Strategien. Es agiert als Denkfabrik (thinktank) für spezifische Zukunftsfragen in ländlichen Räumen. Dabei nimmt es den Dialog mit Bevölkerung, Wissenschaft und Wirtschaft auf, um Zukunftsszenarien und Lösungsansätze für zentrale Fragestellungen ländlicher Räume zu entwickeln.

Weitere Informationen zu den Projekten unter: www.innovationszentrum-doerentrup.de

2

SCHLOSS WENDLINGHAUSEN

Das Schloss & Gut Wendlinghausen zählt mit seiner einzigartigen Architektur zu den prachtvollsten Bauten der Weserrenaissance aus den Anfängen des 17. Jahrhunderts. Das Gut verzaubert mit seinen unverwechselbarem Charme bei Schlossfesten, Hochzeiten und Tagungen. www.schloss-wendlinghausen.de



Foto: CC BY-SA - von Reeder - LTM

3

JÜDISCHER FRIEDHOF

Der jüdische Friedhof liegt an der Sibbentruper Straße unweit der Bahnüberführung. Er wurde 2009 unter Denkmalschutz gestellt. Der Friedhof entstand kurz vor 1850 und dokumentiert die Existenz jüdischer Mitbürger, die zur Synagogengemeinschaft Bartrup gehörten. Auf der kleinen Rasenfläche, die von einer Hainbuchenhecke umgeben ist, sind fünf Grabsteine erhalten. Ein kleiner Grabstein zeigt die Jahreszahl 1946, ein größerer aus poliertem Granit trägt die Inschrift Kaufmann Katz 1894.



Foto: CC BY-SA - LTM

4

HOFLADEN SCHWEINEREI

Der Hofladen bietet Leckeres vom Schwein, Softeis, Kaffeespezialitäten, regionale Produkte, einen Kinderspielplatz, Bänke zum Verweilen und Streichel-Hühner.



Foto: CC BY-SA - LTM

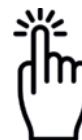
5

SCHIEDERSEE

Der See wurde Ende der 1970er-Jahre angelegt und Anfang der 1980er-Jahre als Naherholungsgebiet baulich vollendet. Mit der „MS Schiedersee“ kann man von April bis September den schönen See mit seinen zahlreichen Wasservögeln und neuerdings sogar Bibern vom Wasser aus bei der Rundfahrt genießen. Am Schiffsanleger befindet sich das Freizeitzentrum «Funtastico», die Restaurants Breitengrad, See-Terrassen und Moses Hütte. Außerdem befindet sich in unmittelbarer Nähe zum See das Freibad Schieder und ein Ponyhof.



Foto: LTM



TIPP

Beim Übertragen der gpx Datei auf das Navigationsgerät bitte darauf achten: „Der Originalroute folgen“ auswählen

RADERLEBNIS FAMILIENROUTE



- | | | |
|---|--|--|
| <p>1
STALLSCHEUNE
SCHWELENTROP</p> | <p>2
SIKAWILDGEHEGE</p> | <p>3
HOFLADEN
SCHWEINEREI</p> |
| <p>4
SCHLOSS
WENDLINGHAUSEN</p> | <p>5
BIENENERLEBNISPFAD</p> | |

i

Start & Ziel:
Parkplatz Kassenstraße,
am Bürgerhaus Dörentrup

Höhenmeter: 170 m

Strecke: 23,5 km

Zeit: 2 h

Schwierigkeit: mittel

RADERLEBNIS FAMILIENROUTE

„Die Route führt mit ihren 23,5 km und 170 Höhenmeter über Nebenstraßen. Zu den Sehenswürdigkeiten am Routenrand gehören das Schloß & Gut Wendlinghausen, das Dorf Bega mit Dorfplatz und Hofladen inkl. Kinderspielgeräten zum Verweilen, die Gutshof Brennerei Begatal, der Kultur Bahnhof Farmbeck, der Sanderhof mit Kaffee und selbstgebackenem Kuchen am Wochenende, dem DiscGolf an der Potte in Dörentrup und Schwelentrup und dem schönen Spiel- und Rastplatz an der Alten Stallscheune.



1

STALLSCHEUNE SCHWELENTRUP MIT SPIEL- UND RASTPLATZ

Die Stallscheune wurde 1694 in Bartrup-Wierborn erbaut, 1972 vom Freilichtmuseum Detmold abgebaut und von 2003 bis 2006 in Schwelentrup wieder aufgebaut. Der urige mit Baumstämmen, Findlingen, Felsen und Hügeln gestaltete Spiel- und Rastplatz im Kurpark Schwelentrup neben der Stallscheune lädt zum gemütlichen Picknick in der Natur ein.

2

SIKAWILDGEHEGE

In dem eingezäunten Bereich beidseits des Eselbaches kann man das seltene Sikawild beobachten, nahe verwandt mit dem heimischen Damwild. Besonders der Nachwuchs und die Brunftzeit im Herbst sind beeindruckende Erlebnisse.



3

HOFLADEN SCHWEINEREI

Der Hofladen bietet Leckeres vom Schwein, Softeis, Kaffeespezialitäten, regionale Produkte, einen Kinderspielplatz, Bänke zum Verweilen und Streichel-Hühner.



4

SCHLOSS WENDLINGHAUSEN

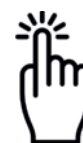
Das Schloss & Gut Wendlinghausen zählt mit seiner einzigartigen Architektur zu den prachtvollsten Bauten der Weserrenaissance aus den Anfängen des 17. Jahrhunderts. Das Gut verzaubert mit seinen unverwechselbarem Charme bei Schlossfesten, Hochzeiten und Tagungen. www.schloss-wendlinghausen.de



5

BIENENERLEBNISPFAD

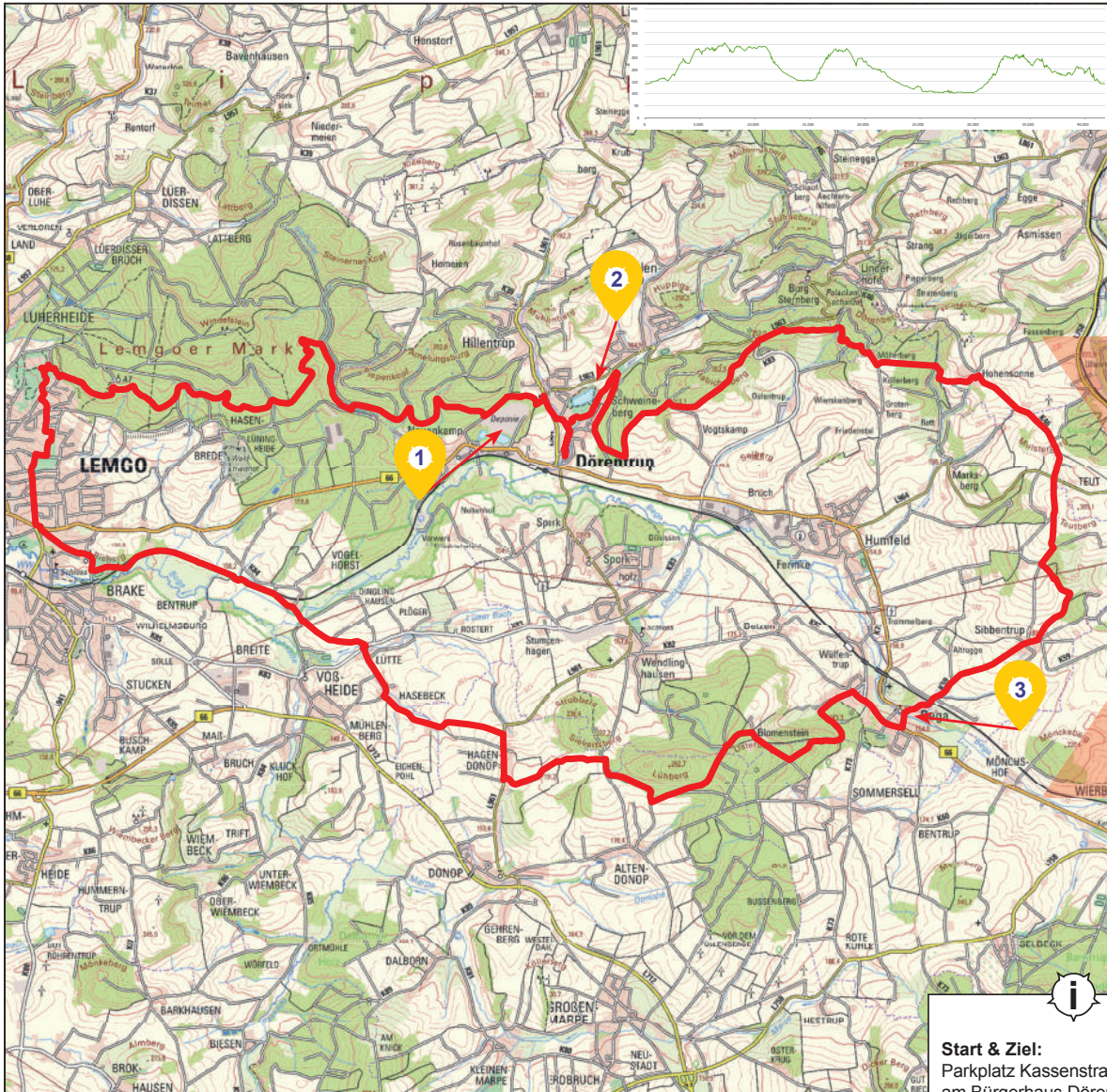
Der BienenErlebnispfad in Schwelentrup soll die lebenswichtige Bedeutung der Bienen für Ökologie und Umwelt aufzeigen. Im Bienenhaus wird ein Minivolk im Erlebnisschaukasten und der Alltag von zwei Bienenvölkern erlebbar. Der Pfad führt an verschiedenen Blühpunkten mit Bepflanzungsvarianten entlang, die man als Inspiration für den heimischen Garten oder Balkon aufnehmen kann. www.natourenergie.de



TIPP

Beim Übertragen der gpx Datei auf das Navigationsgerät bitte darauf achten: „Der Originalroute folgen“ auswählen

RADERLEBNIS GRAVELBIKE-TOUR



- 1** EHEMALIGE DEPONIE DÖRENTRUP
- 2** POTTKUHLE
- 3** HOFLADEN SCHWEINEREI

Start & Ziel:
Parkplatz Kassenstraße,
am Bürgerhaus Dörentrup

Höhenmeter: 600 m

Strecke: 42 km

Zeit: 4 h

Schwierigkeit: schwere Rundtour für Gravelbike, Crossover sowie Mountainbike

RADERLEBNIS GRAVELBIKE-TOUR

Die Strecke führt über 42 km mit 600 Höhenmetern über nicht-asphaltierte Wege. Besonders auf dem Abschnitt zwischen Dörentrup und Blumenstein erleben Sie wunderschöne Landschaftspanoramen. Start und Ziel ist das Bürgerhaus in Dörentrup. Hinter dem Freibad geht es in den Landschaftspark Pottkuhle. Der Feldweg führt nun entlang des Mühlingsbachs um den Röhenberg zum Teufelsberg mit toller Aussicht.

Unterhalb des Habichtsbergs geht es hauptsächlich durch den Wald nach Hohensonne. Über eine Kreisstraße geht es dann nach Sibbentrup und weiter nach Bega. In Bega finden wir das Reitzentrum sowie die Schweinerei der Familie Ehlerts. Hinter Bega führt uns der Weg wieder in den Wald und wir erreichen den Osterberg sowie den Luhberg. Hinter Hagendonop geht es über Feldwege durch Lütte nach Vogelhorst. Kurz vor Lemgo erreichen wir das Café Walkenmühle. Die Route führt uns am Stadtrand von Lemgo über Nebenstraßen zum Staff-Landschaftspark. Vom Park gibt es eine schöne Aussicht über Lemgo. Mit Schwung geht es jetzt wieder in den Wald. Die malerischen Waldwege führen uns über die Maibolte durch den Lemgoer Stadtwald zurück nach Dörentrup.



Foto: LTM

1

EHEMALIGE DEPONIE DÖRENTROP

Hier bekommen Sie einen Blick auf die imposante Deponieabdeckung aus Photovoltaik. Neben der Deponie Helsiek bei Detmold ist sie einzigartig in Deutschland und produziert viel Strom.



2

POTTKUHLE

Die Pottkuhle im Landschaftspark Dörentrup ist knapp drei Hektar groß und ist ein See. Die ehemalige Tonkuhle ist in Bäumen eingebettet und ein schöner Erholungsort. Das Gewässer verfügt über einen reichen Fischbestand und ist bis zu neun Meter tief. Von der Schleie über Karpfen bis 20 kg, Aal, Hecht, Zander bis zum Wels sind viele Arten zu finden.



3

HOFLADEN SCHWEINEREI

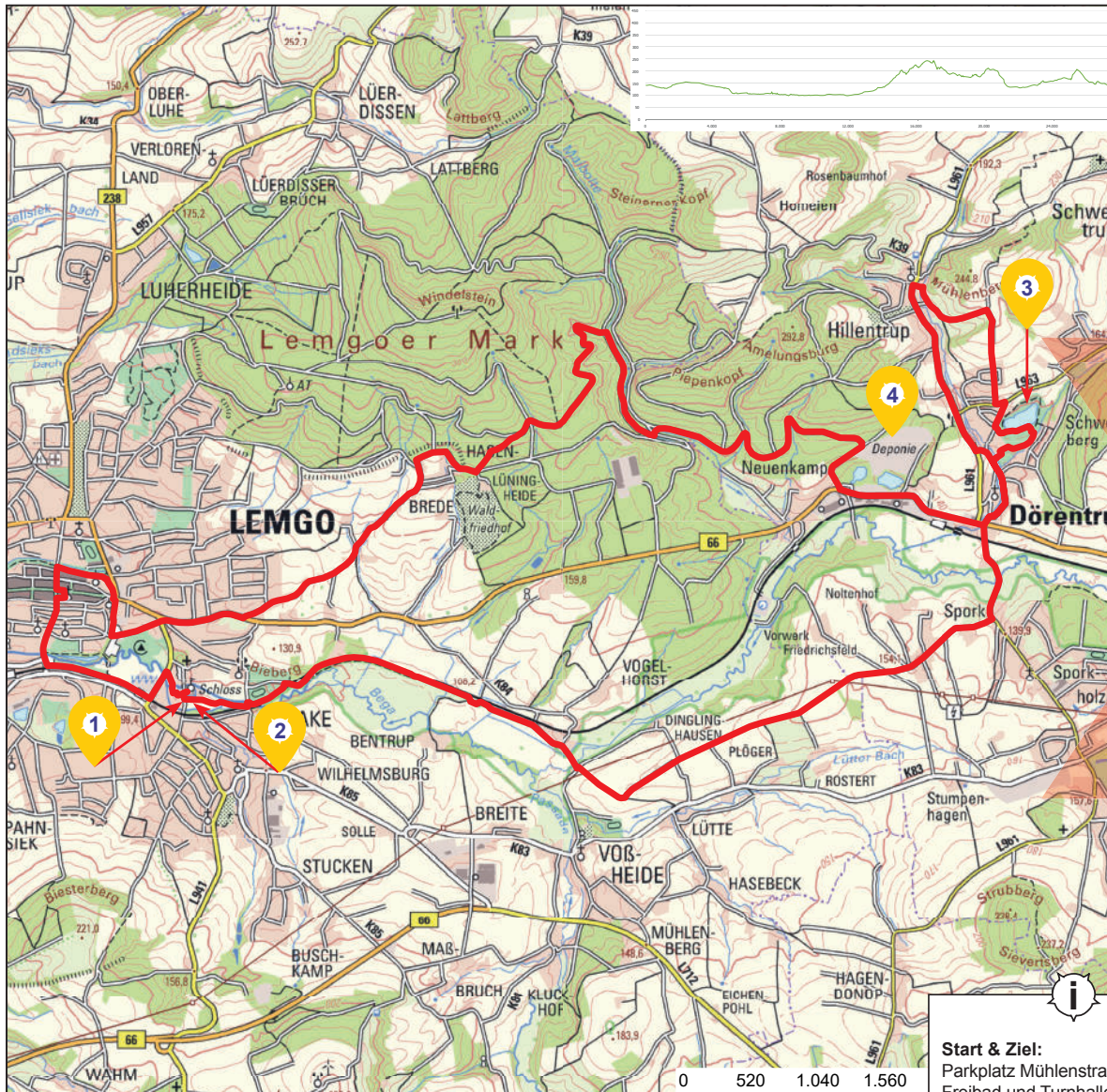
Der Hofladen bietet Leckeres vom Schwein, Softeis, Kaffeespezialitäten, regionale Produkte, einen Kinderspielplatz, Bänke zum Verweilen und Streichel-Hühner.



TIPP

Beim Übertragen der gpx Datei auf das Navigationsgerät bitte darauf achten: „Der Originalroute folgen“ auswählen

RADERLEBNIS LEMGO – FREIBAD



- | | |
|---|---|
| <p>1
SCHLOSS BRAKE</p> <hr/> <p>3
POTTKUHLE</p> | <p>2
WESERRENAISSANCE-
MUSEUM</p> <hr/> <p>4
EHMALIGE DEPONIE
DÖRENTRUP</p> |
|---|---|

Start & Ziel:
Parkplatz Mühlenstraße zwischen
Freibad und Turnhalle Hillentrup

Höhenmeter: 270 m

Strecke: 27,1 km

Zeit: 2 h

Schwierigkeit: mittel

RADERLEBNIS LEMGO – FREIBAD

Diese mittelschwere Fahrradtour über gut 27 km mit Steigungen bis zu 8% und 270 Höhenmetern bietet Kultur am Schloss Brake – dem Sitz vom Landesverband Lippe - und dem darin liegenden Weserrenaissance-Museum. Ein schönes Stück durch den Lemgoer Wald ermöglicht oberhalb der ehemaligen Deponie Dörentrup Einblick auf die imposante Photovoltaikanlage. Die Pottkuhle lädt zum Verweilen am Wasser ein



1

SCHLOSS BRAKE

Das Schloss Brake ist ein bedeutendes Architekturdenkmal, dessen Baugeschichte vom 12. bis ins 19. Jahrhundert reicht. Schloss Brake wurde ab 1584 als Residenz der Grafen zur Lippe im Stil der Renaissance ausgebaut. Es ist von einem Wassergraben umgeben und steht auf den Grundmauern einer der größten mittelalterlichen Burgen Norddeutschlands. Der markante Turm macht es zum weithin sichtbaren Wahrzeichen der alten Hansestadt Lemgo. Die Gebäude im näheren Umfeld des Schlosses vermitteln noch heute ein eindrucksvolles Bild einer frühneuzeitlichen Residenz, zu der die Domäne, drei historische Mühlen und ein Waschhaus gehören.

2

WESERRENAISSANCE-MUSEUM

Die jetzige ständige Ausstellung im Schloss Brake, die von Jahr zu Jahr durch Sonderausstellungen ergänzt wird, soll mit mehr als 600 Exponaten die verschiedenen Aspekte der Kunst und Kultur zwischen Reformation und Dreißigjährigem Krieg in Nord- und Westdeutschland erklären. Sie bietet auf ca. 2.000 qm einen breit gefächerten Überblick der Renaissancekultur speziell im Weserraum.



3

POTTKUHLE

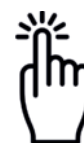
Die Pottkuhle im Landschaftspark Dörentrup ist knapp drei Hektar groß und ist ein See. Die ehemalige Tonkuhle ist in Bäumen eingebettet und ein schöner Erholungsort. Das Gewässer verfügt über einen reichen Fischbestand und ist bis zu neun Meter tief. Von der Schleie über Karpfen bis 20 kg, Aal, Hecht, Zander bis zum Wels sind viele Arten zu finden.



4

EHEMALIGE DEPONIE DÖRENTROP

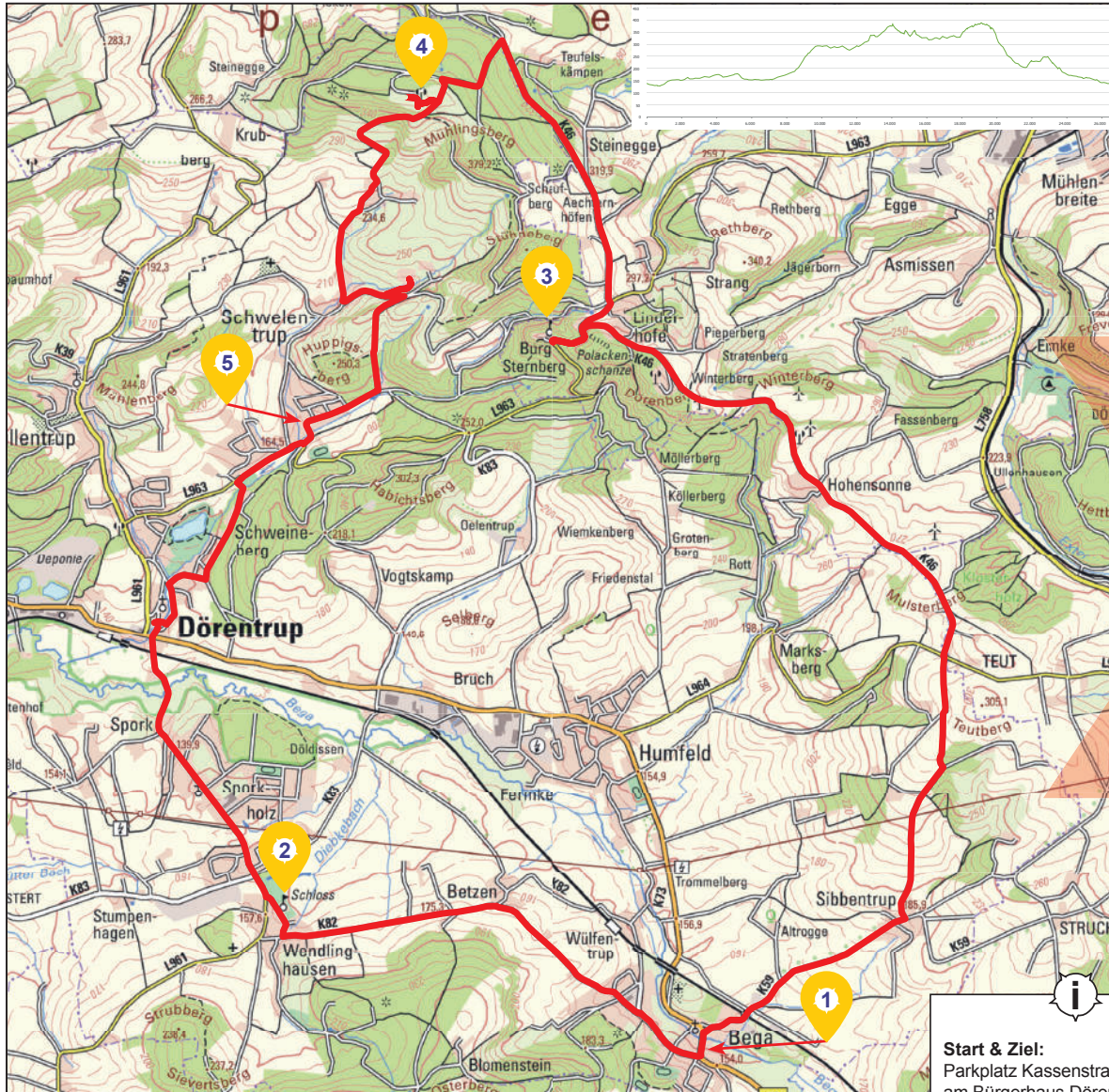
Hier bekommen Sie einen Blick auf die imposante Deponieabdeckung aus Photovoltaik. Neben der Deponie Helsiek bei Detmold ist sie einzigartig in Deutschland und produziert viel Strom.



TIPP

Beim Übertragen der gpx Datei auf das Navigationsgerät bitte darauf achten: „Der Originalroute folgen“ auswählen

RADERLEBNIS STEINBERG – STERNBERG



- | | | |
|--|--|------------------------------------|
| <p>1
HOFLADEN
SCHWEINEREI</p> | <p>2
SCHLOSS
WENDLINGHAUSEN</p> | <p>3
BURG STERNBERG</p> |
| <p>4
STEINBERG</p> | <p>5
STALLSCHEUNE
SCHWELETRUP</p> | |

Start & Ziel:
Parkplatz Kassenstraße,
am Bürgerhaus Döretrup

Höhenmeter: 440 m

Strecke: 26,5 km

Zeit: 2,5 h

Schwierigkeit: mittel

RADERLEBNIS STEINBERG – STERNBERG

Die Hauptziele sind das Schloss Wendlinghausen, die Burg Sternberg und der Steinberg mit der einmaligen Aussicht. Aber auch der Forellenhof mit selbstgebackenem Kuchen am Wochenende ist hier zu empfehlen. Mittelschwere/schwere Tour mit einigen Steigungen bis zu 13%. Reine Fahrzeit min. 2,5 Stunden, 26,5km und ca. 440 Höhenmeter.

1

HOFLADEN SCHWEINEREI

Der Hofladen bietet Leckeres vom Schwein, Softeis, Kaffeespezialitäten, regionale Produkte, einen Kinderspielplatz, Bänke zum Verweilen und Streichel-Hühner.

2

SCHLOSS WENDLINGHAUSEN

Das Schloss & Gut Wendlinghausen zählt mit seiner einzigartigen Architektur zu den prachtvollsten Bauten der Weserranaisance aus den Anfängen des 17. Jahrhunderts. Das Gut verzaubert mit seinen unverwechselbarem Charme bei Schlossfesten, Hochzeiten und Tagungen. www.schloss-wendlinghausen.de

3

BURG STERNBERG

Die Burg Sternberg wurde um 1240 von den Grafen zu Schwalenberg errichtet und erstmals 1252 urkundlich erwähnt. Zu Beginn des 15. Jahrhunderts fielen Burg und Grafschaft Sternberg an die Edelferren zur Lippe. Ab dem 18. Jahrhundert entwickelte sie sich zum Verwaltungssitz der umliegenden Gemeinden. Seit 1948 gehört die Burg Sternberg dem Landesverband Lippe. Sie wurde im 20. Jahrhundert maßgeblich von dem Musikantenbauer Peter Harlan geprägt. Aufgrund ihrer einzigartigen Lage und ihres historischen Ambientes ist sie ein bevorzugter Veranstaltungsort für kulturelle und feierliche Anlässe.



4

STEINBERG

Der Steinberg wurde von 1963 bis 1992 militärisch als Raketen- und Radarstation genutzt. 1998 hat der NABU Lippe begonnen, die 10 Hektar große Fläche zu renaturieren. Ein Gebäude wurde zu einem Fledermausquartier umgebaut. Inzwischen beherbergt das Gebiet viele seltene Tier- und Pflanzenarten, wie den Baumpeiper, die Schlingnatter und den Dreifingersteinbrech. Von einem Aussichtspunkt auf 396 Meter Höhe haben Sie eine Rundumsicht mit Ausblicken zum Teutoburger Wald und Hermannsdenkmal sowie zum Wesergebirge und Kaiser-Wilhelm-Denkmal. (Bernd Mühlenmeier)

5

STALLSCHEUNE SCHWELENTROP MIT SPIEL- UND RASTPLATZ

Die Stallscheune wurde 1694 in Bartrup-Wierborn erbaut, 1972 vom Freilichtmuseum Detmold abgebaut und von 2003 bis 2006 in Schwelentrop wieder aufgebaut. Der urige mit Baumstämmen, Findlingen, Felsen und Hügeln gestaltete Spiel- und Rastplatz im Kurpark Schwelentrop neben der Stallscheune lädt zum gemütlichen Picknick in der Natur ein.



TIPP

Beim Übertragen der gpx Datei auf das Navigationsgerät bitte darauf achten: „Der Originalroute folgen“ auswählen



NaTour Erlebnisführungen für die ganze Familie

- Alpakawanderung
 - Vogelkundliche Wanderungen
 - BienenErlebnispfad
 - BaumErlebnispfad
 - Übernachtung Wildbeobachtungsstation
 - Rollende Waldschule
 - Kitzrettung mit der Drohne
 - Apfelbäume veredeln
 - Pilze sicher bestimmen und sammeln
 - Wald im Klimawandel
- u.v.m.

Details und Buchung über
www.natourenergie.de

Dieses Projekt wird durch die Europäische Union und das Land Nordrhein-Westfalen gefördert.

