

Raderlebnisse

Weitere Informationen:

Blomberg Marketing e.V.
Neue Torstraße 9 | 32825 Blomberg
Tel.: 05235 5028342
info@blomberg-marketing.de
www.blomberg-die-nelkenstadt.de

Herausgeber:

Lippe Tourismus & Marketing GmbH
Grotenburg 52
32760 Detmold
05231 621020
hermann@kreis-lippe.de
www.land-des-hermann.de

Projektpartner:

ADFC Kreis Lippe e.V.
www.lippe.adfc.de/adfc-lippe
Die Radrouten sind vom ADFC Kreis Lippe e.V. geprüft.
Die Touren sind nicht ausgeschildert, sondern digital.

Fotos:

Blomberg Marketing e.V., Rüdiger Haase,
Schloss Hämelschenburg, Straußenhof Möller

Stand: 06|2023

Kartengrundlage:
Land NRW (2021) Datenlizenz Deutschland - Zero - Version 2.0
(www.govdata.de/dl-de/zero-2-0)
Bearbeitung: Kreis Lippe - geo.kreislippe.de



Mit dem Fahrrad rund um Blomberg

Natur und Kultur erfahren und entdecken



Ministerium für Umwelt, Landwirtschaft,
Natur- und Verbraucherschutz
des Landes Nordrhein-Westfalen



Bundesministerium
für Ernährung
und Landwirtschaft



Kreis Lippe



RADERLEBNIS FAMILIENTOUR



- | | |
|--|--|
| <p>1
NELKENPARK</p> <hr/> <p>3
WASSERSCHLOSS
REELKIRCHEN</p> | <p>2
SPIELPLATZ GRUNDSCHULE
REELKIRCHEN</p> <hr/> <p>4
AUSSENGELÄNDE JUZ</p> |
|--|--|

Start & Ziel:
Alter Dreschplatz 2,
32825 Blomberg

Höhenmeter: 110 m

Strecke: 20 km

Zeit: 1,5 h

Schwierigkeit: leicht,
Familienfreundlich

RADERLEBNIS FAMILIENTOUR

Ca. 20 km, auf Radwegen, Feldwegen, kleinen Straßen mit schönen Aussichten, durch Felder und kleine Fachwerkdörfer, vorbei an einem verwunschenen Wasserschloss. Spielplätze und Skaterbahn laden zum Spielen, Verweilen und Picknicken ein.

Diese Highlights können Sie entlang der Strecke entdecken:



1

NELKENPARK

Der neugestaltete Nelkenpark „ehemaliger Vattipark“ befindet sich an der B1 unterhalb des Niederntores. Mitten im Nelkenpark, der sich direkt am Stadteingang befindet, begrüßt die im Jahr 2020 installierte „Größte Nelke der Welt“ (sechs Meter große Stahl-Nelke) die Besucher der Stadt.

2

SPIELPLATZ GRUNDSCHULE REELKIRCHEN

Direkt neben der Grundschule Reelkirchen, befindet sich ein großer Spielplatz mit schönen Spielgeräten für Klein und Groß. Dieser ist perfekt für eine Pause und zum Picknicken geeignet.



3

WASSERSCHLOSS REELKIRCHEN

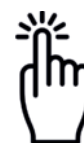
Das Wasserschloss Reelkirchen ist ein denkmalgeschütztes Profangebäude und befindet sich in Ostwestfalen-Lippe – ein historischer Ort, an dem experimentelle Kunst und Kultur auch abseits der Metropolen stattfinden. Die umgräbtete Anlage an der Straße nach Blomberg wurde in der Mitte des 16. Jahrhunderts von Hermann VIII. von Mengersen gegründet. Ihm gehörte seit 1523 das Dorf und die Meierei als Lehen der Paderborner Bischöfe.



4

AUSSENGELÄNDE JUZ

Die Wurzeln des städtischen Jugendzentrums liegen in einer Initiativegruppe von Jugendlichen begründet, die sich im Jahr 1974 mit dem Ziel bildete, einen Treffpunkt für die Jugendlichen Blombergs zu schaffen. Euch erwartet ein großes Außengelände mit Bolzplatz, Beachvolleyball, Skater-Ramps, Basketballkorb, Biker-Parcour und dem Paradiesgarten.



TIPP

Beim Übertragen der gpx Datei auf das Navigationsgerät bitte darauf achten: „Der Originalroute folgen“ auswählen

RADERLEBNIS PANORAMATOUR



1
NIEDERTOR

4
BLICK AUF
MOSENBERG

2
BLICK AUF
BLOMBERGER BECKEN

5
RATHAUS BLOMBERG

3
KIRCHE
REELKIRCHEN

TIPP
Beim Übertragen der gpx Datei
auf das Navigationsgerät bitte
darauf achten: „Der Original-
route folgen“ auswählen

Start & Ziel:
Alter Dreschplatz 2,
32825 Blomberg

Höhenmeter: 410 m

Strecke: 33,5 km

Zeit: 2,5 h

Schwierigkeit: mittelschwere
Tour mit einigen Steigungen
bis 9 %

RADERLEBNIS PANORAMATOUR

Über den Marktplatz in rasanter Abfahrt durch das Niedere Tor, entlang der B1 nach Wilbasen. Danach geht es durch Felder, vorbei an Maspe, durch einen Hohlweg nach Tintrup, hinauf auf die Höhe mit schönen Ausblicken ins Blomberger Becken. Reelkirchen lockt mit einem Blick in die älteste Kirche und das Schloss. Durch die Felder in Richtung Mossenberg sehen Sie herrliche Aussichten. Der Name „Panoramaroute“ wird dieser Tour auf jeden Fall gerecht.

Diese Highlights können Sie entlang der Strecke entdecken:



1

NIEDERTOR

Das Niedere Tor (Niederntor) ist der südliche Zugang zur Stadt Blomberg. Durch das Tor führte ein alter Handelsweg, die „Kölnische Landstraße“, in die Stadt. Heute ist das Niederntor das einzige noch erhaltene Stadttor in Lippe.

2

BLICK AUF BLOMBERGER BECKEN



3

KIRCHE REELKIRCHEN

Die evangelische Kirche Reelkirchen ist ein denkmalgeschütztes Kirchengebäude in Reelkirchen, einem Ortsteil von Blomberg. Die ehemals dem heiligen Liborius geweihte Kirche wurde erstmals 1231 urkundlich erwähnt. Der Kirchhof wird teilweise von einer Bruchsteinmauer umgeben. Die Reelkirchener sind besonders stolz auf die 1000 Jahre alte Kirchlinde im Kirchhof.



4

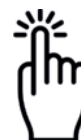

BLICK AUF MOSSENBERG



5

RATHAUS BLOMBERG

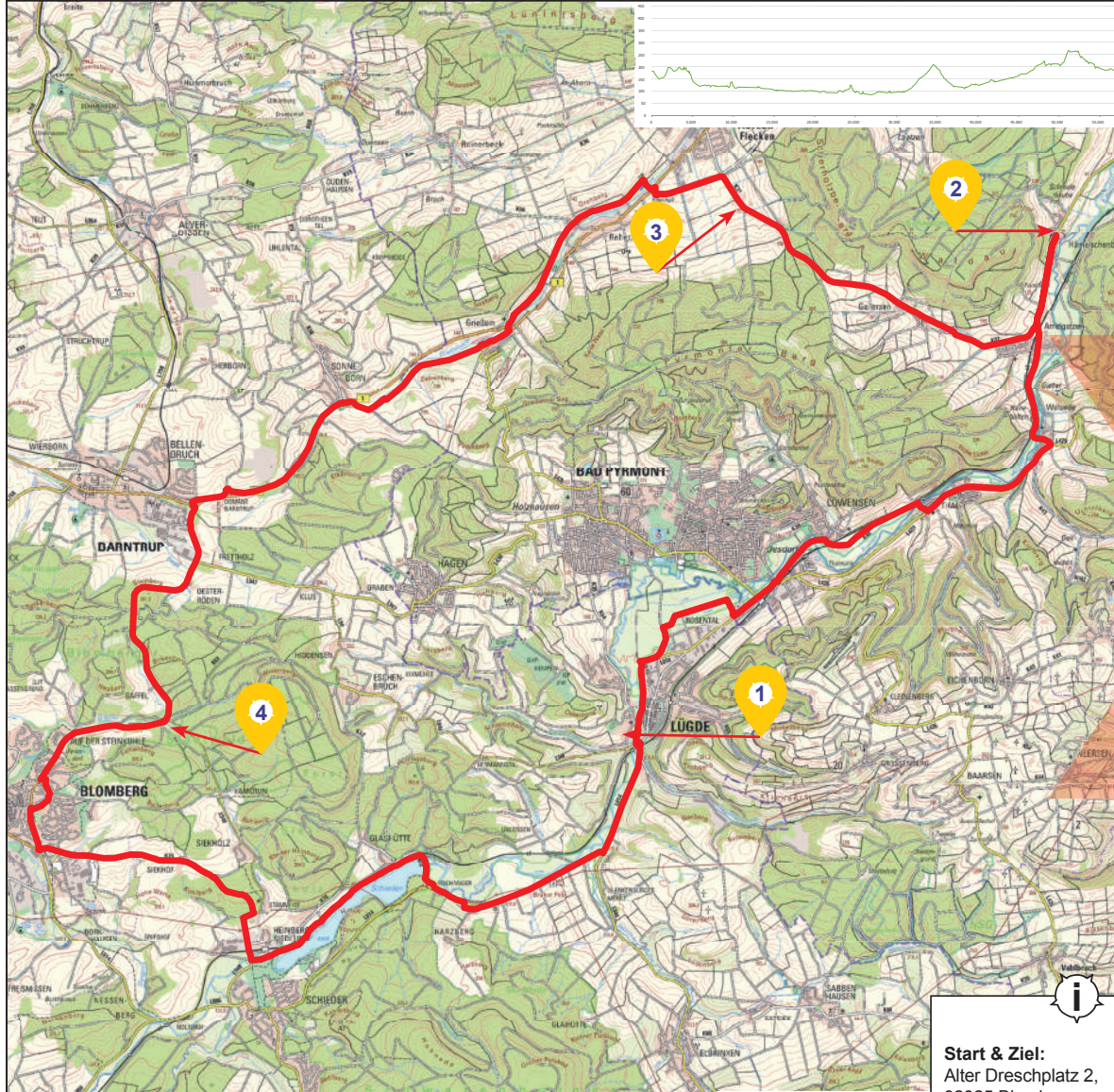
Ein Highlight von Blomberg liegt direkt auf dem Marktplatz – Das Rathaus. Erbaut wurde es im Jahr 1587. Besonders markant sind die drei gleich großen Fachwerkgiebel an der Vorderseite des Rathauses. Links vor dem Rathaus findet man den „Schandpfahl“ (Pranger, 16. Jhd.), an dem Verurteilte im Mittelalter zur Schau gestellt wurden.



TIPP

Es besteht die Möglichkeit, das Niederntor bei den Stadtführungen von Blomberg Marketing zu besichtigen. Weitere Informationen gibt es in der Geschäftsstelle von Blomberg Marketing, Neue Torstraße 9, oder unter www.blomberg-die-nelkenstadt.de

RADERLEBNIS SCHLOSS HÄMELSCHENBURG



1
EMMERAUENPARK
LÜGDE

3
HOFLADEN MISERRA

2
SCHLOSS
HÄMELSCHENBURG

4
FORSTHAUS BLOMBERG

TIPP
Beim Übertragen der gpx Datei
auf das Navigationsgerät bitte
darauf achten: „Der Original-
route folgen“ auswählen

Start & Ziel:
Alter Dreschplatz 2,
32825 Blomberg

Höhenmeter: 470 m

Strecke: 57 km

Zeit: 4,5 h

Schwierigkeit: schwer,
Steigung von 15 %,
gute Kondition erforderlich

RADERLEBNIS SCHLOSS HÄMELSCHENBURG

Ca. 57 km, auf Radwegen, Feldwegen, kleinen Straßen mit schönen Aussichten, durch Felder, Bach- und Flusstäler mit vielen schönen Aussichten. Entlang des Emmerstausees auf dem Emmer-Rad-Weg nach Lügde, der Osterräderstadt und der romanischen Kilianskirche weiter zum Weserrenaissance Schloss Hämelschenburg. Über Grießen geht es sportlich nach Aerzen, auf dem Radweg entlang der B1 zurück nach Blomberg.

Diese Highlights können Sie entlang der Strecke entdecken:



1

EMMERAUENPARK LÜGDE

Am Rande der historischen Altstadt von Lügde liegt der idyllische Emmerauenpark. Die Parklandschaft lädt zum Erholen und Genießen ein und bietet Freizeitspaß für Jung und Alt. Ein besonderes Highlight ist der „Emmer Beach“ im nördlichen Teil des Parks. Der Bade- und Standbereich bietet unterschiedliche Möglichkeiten für Sport, Spiel und ein entspanntes Sonnenbad.

3

HOFLADEN MISERRE

Der Hofladen ist ein Familienbetrieb aus Aerzen. Verschiedene Betriebszweige kennzeichnen deren Unternehmen. Neben dem Betrieb des Hofladens mit einer kleinen Pilzzucht mit Direktvermarktung wird auf 60 ha Ackerbau betrieben, wo auch das Kraftfutter, Raufutter und Stroh für die Pferde unserer Pferdepension erzeugt wird.



2

SCHLOSS HÄMELSCHENBURG

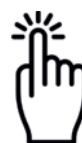
Das Schloss Hämelschenburg ist ein Kleinod norddeutscher Baukunst und mit Kirche, Wirtschaftsgebäuden, Park und Inventar vollständig erhalten. Das zum Schloss gehörige Rittergut befindet sich seit 1437 im Besitz der Familie von Klencke und wird nach dem Prinzip der Nachhaltigkeit bewirtschaftet. Die Kirche in Hämelschenburg ist der erste freistehende protestantische Kirchenbau.



4

FORSTHAUS BLOMBERG

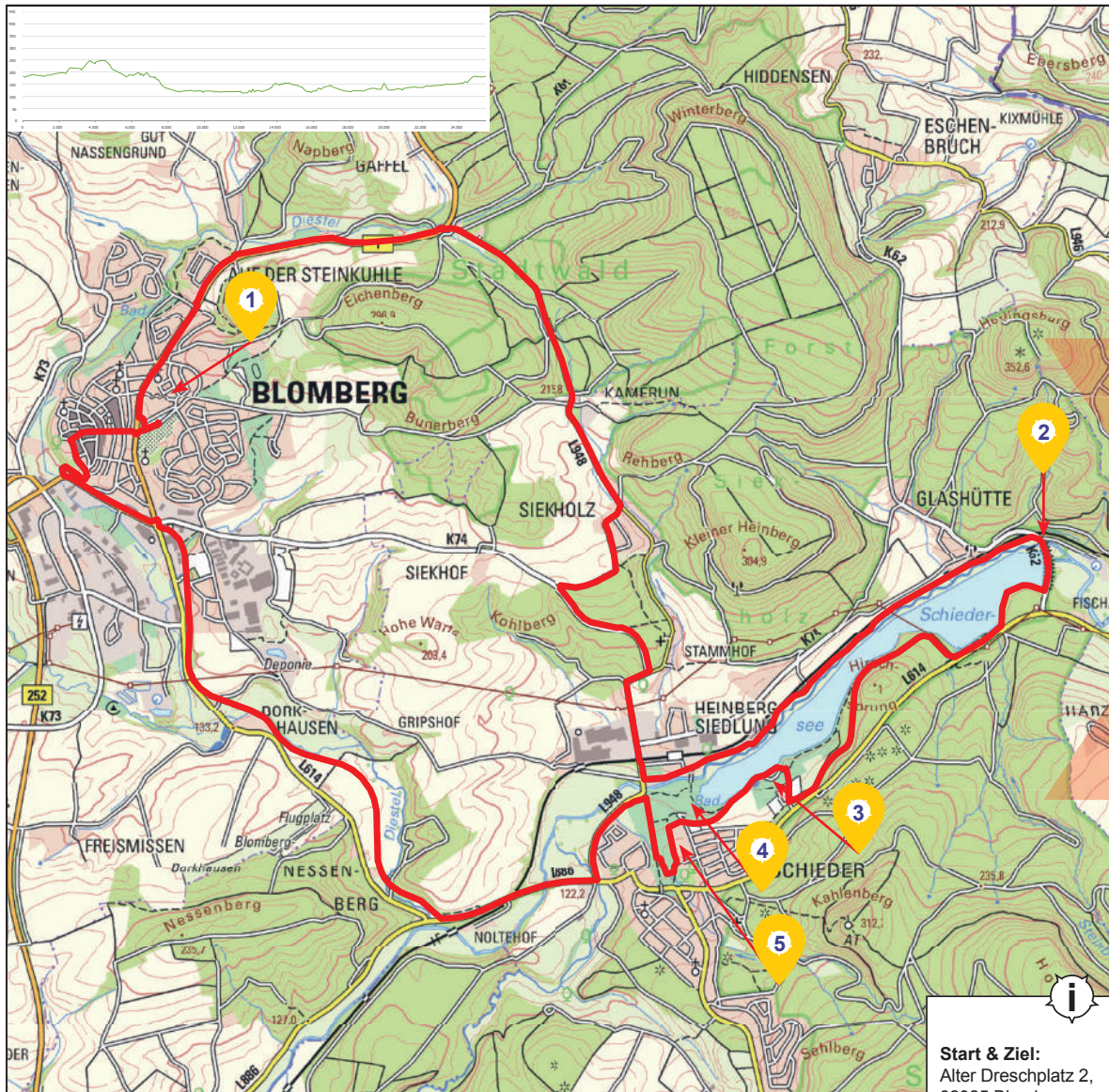
Das Café Forsthaus Blomberg bietet selbstgebackene Kuchen und Torten direkt an der B1 an. Ein schöner Platz zum Verweilen.



TIPP

Ihnen ist die Tour zu lang? Wir haben E-Bikes, die Sie gerne in der Geschäftsstelle von Blomberg Marketing, Neue Torstraße 9, ausleihen können. Weitere Informationen gibt es unter www.blomberg-die-nelkenstadt.de

RADERLEBNIS SCHIEDERSEETOUR



1
WOHNMOBILSTELL-
PLATZ BLOMBERG

2
STAUMAUER
SCHIEDERSEE

3
KRONENBRUCH
SCHIEDER

4
FREIBAD SCHIEDER

5
SPIELPLATZ
GRUNDSCHULE SCHIEDER

Start & Ziel:
Alter Dreschplatz 2,
32825 Blomberg

Höhenmeter: 220 m

Strecke: 26 km

Zeit: 2 h

Schwierigkeit: mittelschwer,
Steigung bis 7 %

RADERLEBNIS SCHIEDERSEETOUR

Auf dieser ca. 26 km langen Tour fährt man auf überwiegend schattigen Radwegen und Nebenstraßen durch das Tal der Diesel und rund um den SchiederSee. Der Stausee dient neben dem Hochwasserschutz als Freizeiteinrichtung mit drei Einkehrstationen. Am Kronenbruch besteht die Möglichkeit zum Tretboot fahren oder einer Schiffsfahrt auf dem See. Im Spieleparadies „Funtastico“ können sich Kinder und Erwachsene an unterschiedlichen Attraktionen erfreuen.

Diese Highlights können Sie entlang der Strecke entdecken:



1

WOHNMOBILSTELLPLATZ BLOMBERG

Wohnmobil-Liebhaber werden diesen Platz lieben. Zentral an die historische Altstadt angrenzend erwartet Sie ein ruhiger, neu gestalteter Wohnmobilstellplatz. Zapfstellen für Strom, Wasser und Abwasserentsorgung sind vorhanden. Einkaufsmöglichkeiten und Sehenswürdigkeiten sind fußläufig gut erreichbar.

2

STAUMAUER SCHIEDERSEE

Von der Staumauer bietet sich ein fantastischer Blick über die Wasserfläche und den angrenzenden Schwalenberger Wald.



3

KRONENBRUCH SCHIEDER

Das Freizeitzentrum am SchiederSee bietet ihren Gästen ein paar schöne Stunden/Tage. Das Restaurant direkt am Südufer lädt zum Verweilen und Schlemmen ein. Das Funtastico bietet Freizeitspaß für die ganze Familie, außerdem besteht die Möglichkeit sich Tretboote auszuleihen. Der Campingplatz, die Campingfässer oder Fischerhütten laden für einen längeren Aufenthalt ein.

4

FREIBAD SCHIEDER

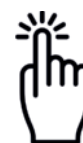
Das Freibad wurde 1929 eröffnet und liegt idyllisch zwischen Park und grünen Wiesen direkt am SchiederSee. Ein 50 m-Becken mit 4 Bahnen, ein 3 m Sprungturm und ein 1 m Sprungturm bieten begeisterten Schwimmern alles was sie brauchen. Hinzu kommt ein Nichtschwimmerbecken..



5

SPIELPLATZ GRUNDSCHULE SCHIEDER

Die Schule bietet ein großes Schulgelände mit einem Spielplatz mit vielen Spielgeräten. Der Spielplatz bietet sich hervorragend für eine Pause zum Verweilen an.



TIPP

Beim Übertragen der gpx Datei auf das Navigationsgerät bitte darauf achten: „Der Originalroute folgen“ auswählen

RADERLEBNIS SÜDTOUR



- | | | |
|--|--|--|
| <p>1
SCHLOSS SCHIEDER</p> <hr/> <p>4
NORDERTEICH</p> | <p>2
EMMERAUENPARK STEINHEIM</p> <hr/> <p>5
ALPAKA-/STORCHENFARM</p> | <p>3
WASSERSCHLOSS VINSEBECK</p> |
|--|--|--|

TIPP
Beim Übertragen der gpx Datei auf das Navigationsgerät bitte darauf achten: „Der Originalroute folgen“ auswählen

Start & Ziel:
Alter Dreschplatz 2,
32825 Blomberg

Höhenmeter: 330 m

Strecke: 43 km

Zeit: 3 h

Schwierigkeit: mittelschwer,
Steigung bis 9 %



RADERLEBNIS SÜD TOUR

Ca. 43 km, auf Radwegen, Feldwegen, kleinen Straßen mit schönen Aussichten, durch Felder, Bach- und Flusstälern. Zwei Schlösser liegen auf dem Weg. Durch den alten Dorfkern von Wöbbel geht es hinab nach Steinheim (rasante Abfahrt). Der Emmer-Auen-Park lädt zum Ausruhen und Picknicken ein. Über den Emmer-Rad-Weg, Europäischen Fernradweg R1 vorbei an zwei Rittergütern geht es zum Wasserschloss Vinsebeck. Über die Apfelallee geht es zum Norderteich, weiter nach Belle. Dort befindet sich eine Alpaka- und Storchenfarm.

Diese Highlights können Sie entlang der Strecke entdecken:



1

SCHLOSS SCHIEDER

Verborgen hinter hohen Bäumen liegt ein besonderes Kleinod barocker Architektur und Landschaftsgestaltung in Lippe. Der rekonstruierte Barockgarten im Schlosspark Schieder wurde im Mai 2009 festlich eröffnet. Führungen sind bei rechtzeitiger Anmeldung jederzeit möglich.

2

EMMERAUENPARK STEINHEIM MIT FITNESSGERÄTEN

Der Landschaftspark Emmerauen stellt in der historischen Kernstadt Steinheim einen kostbaren, naturbelassenen und ruhigen Bereich der Natur wieder. Im Park selbst sind mehrere Allen vorhanden, es gibt eine Natureisbahn bzw. eher eine Spielwiese, viel Wasser, Enten, viel Ruhe und neuerdings auch Sportgeräte.

4

NORDERTEICH


Der Norderteich ist ein durch Stauung künstlich angelegter See bei Billerbeck. Der See ist das älteste Naturschutzgebiet in Lippe und ein beliebtes Ausflugs- und Wanderziel.



3

WASSERSCHLOSS VINSEBECK

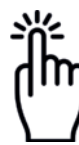
Das Schloss Vinsebeck ist ein Wasserschloss im Steinheimer Ortsteil Vinsebeck. Die ehemalige Sommerresidenz der Paderborner Domherren ist in Privatbesitz sowie von innen und außen zu besichtigen.



5

ALPAKA- UND STORCHENFARM

Die Familie Möller bietet verschiedene Wanderungen durch den nahegelegenen Wald mit deren Alpakas an. Außerdem befindet sich auf dem Hof direkt ein Straußenhof, der seit 2020 existiert und artgerechte Tierhaltung betreibt. Aktuell besitzen sie 35 Strauße und verkaufen ihre eigenen Produkte. Straußen- Eierlikör, -Nudeln oder -Eier.



TIPP

Absolut empfehlenswert ist der Besuch bei der Alpakawanderung Lippe sowie dem Straußenhof Möller. Beides finden Sie auf der Billerbecker Straße 61 in 32805 Horn-Bad Meinberg. Das Team bietet Führungen auf dem Straußenhof an. Weitere Informationen finden Sie unter www.straussenhof-moeller.de

BLOMBERG DIE NELKENSTADT



Die Kernstadt befindet sich im Zentrum des sogenannten Blomberger Beckens, das etwa 150 m über Normalhöhennull liegt und sich deutlich vom umliegenden Gebiet abgrenzt. Nicht nur die historischen Häuser machen Blomberg so bekannt, sondern die damalige Nelkenzucht trägt ein großes Stück dazu bei. Den Grundstein für die Zucht legte Christian Freiherr von Ulmenstein in der ersten Hälfte des 19. Jahrhunderts auf dem Meierei-Gelände.

Blomberg Marketing e.V.

Geschäftsstelle | Tourist Information
Neue Torstraße 9 | 32825 Blomberg
Tel.: 05235 5028342
info@blomberg-marketing.de
www.blomberg-die-nelkenstadt.de

Öffnungszeiten:

Montag-Donnerstag 10-13 und 14-16 Uhr |
Freitags 10-16 Uhr | Samstags 10-13 Uhr

Angebote:

öffentliche Führungen, Wander- und Fahrradangebote, Informationen zu Ausflügen, Gastronomie, Übernachtungen, Kultur, Sport, Veranstaltungen, Souvenirs

E-Bike Verleih und Reparaturstation



In der Tourist-Information am Marktplatz können die Einwohner und Gäste Blombergs sich vier E-Bikes ausleihen. Die Fahrräder der Blomberger Versorgungsbetriebe können während der Öffnungszeiten abgeholt und zurückgebracht werden. Bei Abholung wird als Pfand eine Kopie des Personalausweises hinterlegt. Bis zu fünf Tage beträgt die maximale Mietzeit. Der Mieter bekommt für das Wiederaufladen der Akkus ein Akku-Ladegerät mit dazu. Die Akku-Reichweite der Räder beträgt ca. 65 km.

Direkt hinter dem Rathaus am Marktplatz steht eine E-Bike Ladestation zur kostenlosen Nutzung bereit. Dort können Sie ganz entspannt den Akku Ihres E-Bikes aufladen. Außerdem befinden sich dort Schließfächer, in denen Sie Fahrradhelme etc. unterbringen können.

Direkt neben der Ladestation befindet sich eine Reparaturstation zur kostenlosen Nutzung. Diese ist mit einem gefächerten Werkzeugsortiment für kleine Reparaturen sowie einer 10 Bar Pumpe ausgestattet.