

## Raderlebnisse

### Weitere Informationen:

Gemeinde Schlangen  
Kirchplatz 6 | 33189 Schlangen  
Tel.: 05252 981 - 0  
info@gemeinde-schlangen.de  
www.gemeinde-schlangen.de

### Herausgeber:

Lippe Tourismus & Marketing GmbH  
Grotenburg 52  
32760 Detmold  
05231 621020  
hermann@kreis-lippe.de  
www.land-des-hermann.de

### Projektpartner:

ADFC Kreis Lippe e.V.  
www.lippe.adfc.de/adfc-lippe  
Die Radrouten sind vom ADFC Kreis Lippe e.V. geprüft.  
Die Touren sind nicht ausgeschildert, sondern digital.

### Fotos und Redaktion:

Niklas Hecker, Gemeinde Schlangen  
Besim Mazhiqi (Titelfotos)  
Niklas Hecker / Annette Fischer (Redaktion)

Stand: 10|2023

Kartengrundlage:  
Land NRW (2021) Datenlizenz Deutschland - Zero - Version 2.0  
(www.govdata.de/dl-de/zero-2-0)  
Bearbeitung: Kreis Lippe - geo.kreislippe.de



# Mit dem Fahrrad rund um Schlangen

Natur und Kultur erfahren und entdecken



Gefördert durch das

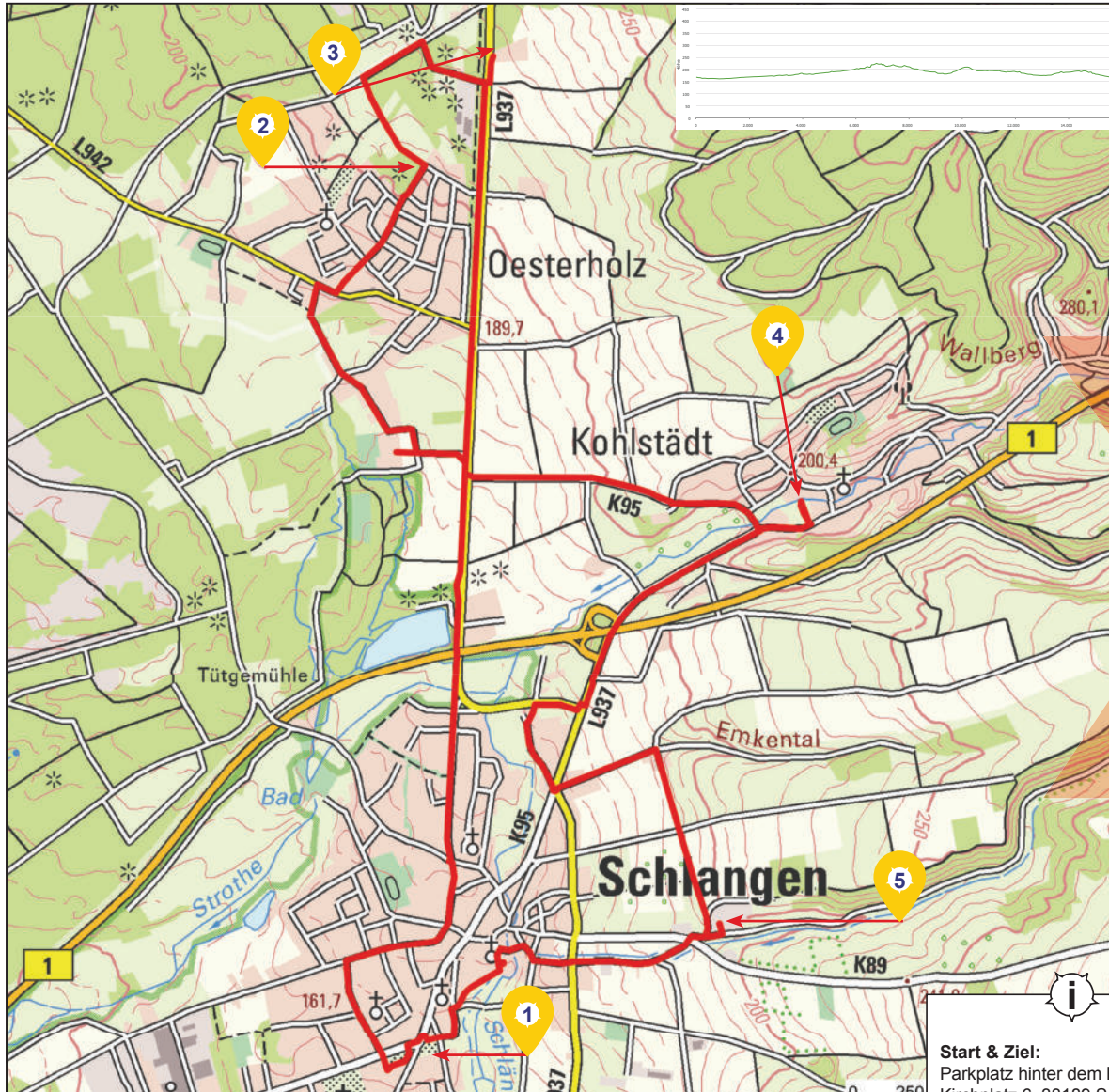
Ministerium für Umwelt,  
Naturschutz und Verkehr  
des Landes Nordrhein-Westfalen



Naturpark  
Teutoburger Wald  
Eggegebirge



**RADERLEBNIS**  
**SCHLANGENS BUNTE NATUR**



**1**  
**TIERE AUS UNSEREN**  
**GÄRTEN/SIEDLUNGEN**

**3**  
**ALLENHOF**  
**DEMETER-BAUERNHOF**

**2**  
**ARCHÄOLOGISCHER**  
**ERLEBNISPFAD**

**4**  
**FOTSPOT**  
**LIBELLE**

**5**  
**STEINBRUCH**  
**LANGES TAL**

**TIPP**  
 Beim Übertragen der gpx Datei  
 auf das Navigationsgerät bitte  
 darauf achten: „Der Original-  
 route folgen“ auswählen

**Start & Ziel:**  
 Parkplatz hinter dem Rathaus,  
 Kirchplatz 6, 33189 Schlangen

**Höhenmeter:** 120 m

**Strecke:** 15,7 km

**Zeit:** 1,15 h

**Schwierigkeit:** mittelschwer,  
 für alle Fitnesslevel



## RADERLEBNIS SCHLANGENS BUNTE NATUR

### Ein Radausflug für Klein und Groß

Dieser 15,7 km lange Radausflug für Familien führt Sie durch die drei Ortsteile von Schlangen. Entlang der Strecke laden gleich sieben Erlebnisstationen zum Verweilen ein. Dort erfährt man etwas über die Landschaft in Schlangen und deren Veränderungen. Diese Highlights können Sie entlang der Strecke entdecken:



Foto: Besim Mazhigi

1

### TIERE AUS UNSEREN GÄRTEN UND SIEDLUNGEN

Kurz nach dem Start beeindruckt die überlebensgroße Darstellung von vier Gartenbewohnern. Igel, Maulwurf, Spatz und Weinbergschnecke leben zwar in unserer Nähe, haben sich meist aber wieder versteckt, bevor wir sie entdecken. Damit man nicht nur die Skulpturen bestaunen kann, sondern gleichzeitig mehr erfährt, geben Informationstafeln Auskunft zu Lebensweise und Gefährdung der Tiere sowie zum Schutz ihrer natürlichen Umwelt.

2

### ARCHÄOLOGISCHER ERLEBNISPFAD

Vorbei an der Oesterholzer Jagdschlossanlage und am dortigen Generationen-Garten führt von der Fürstenallee eine Abzweigung zu einem bewaldeten Dünenareal mit Hügelgräbern, wie sie vorzugsweise während der älteren Phase der Bronzezeit errichtet wurden. Direkt angrenzend befindet sich der archäologische Erlebnispfad, wo zwei, in Originalgröße nachgebildete Grabhügel das Bestattungsbrauchtum jener Epoche veranschaulichen.



Foto: Besim Mazhigi

3

### ALLEENHOF – EIN DEMETER-BAUERNHOF

Ein Stück weiter entlang der Fürstenallee liegt zwischen Teutoburger Wald und Sennelandschaft der nach Demeter-Richtlinien produzierende Alleenhof. Zwischen Streuobstwiese und Gemüsegarten lädt ein idyllischer Rastplatz zum Verweilen ein. Für das leibliche Wohl sorgt rund um die Uhr die Selbstbedienungshütte, die Kleinigkeiten zum Picknicken bereithält.

4

### FOTOSPOT LIBELLE

Im Ortsteil Kohlstädt dreht sich alles um die Renaturierung der Strothe. Hier können an einem Gewässerabschnitt der Bach und seine Bewohner erkundet werden, schließlich dient das Wasser unter anderem verschiedenen Insektenarten als Lebensraum. Darauf verweist auch die große Libelle aus Stahl, die gleichzeitig ein Fotospot für Klein und Groß ist.



Foto: Gemeinde Schlangen



Foto: Besim Mazhigi

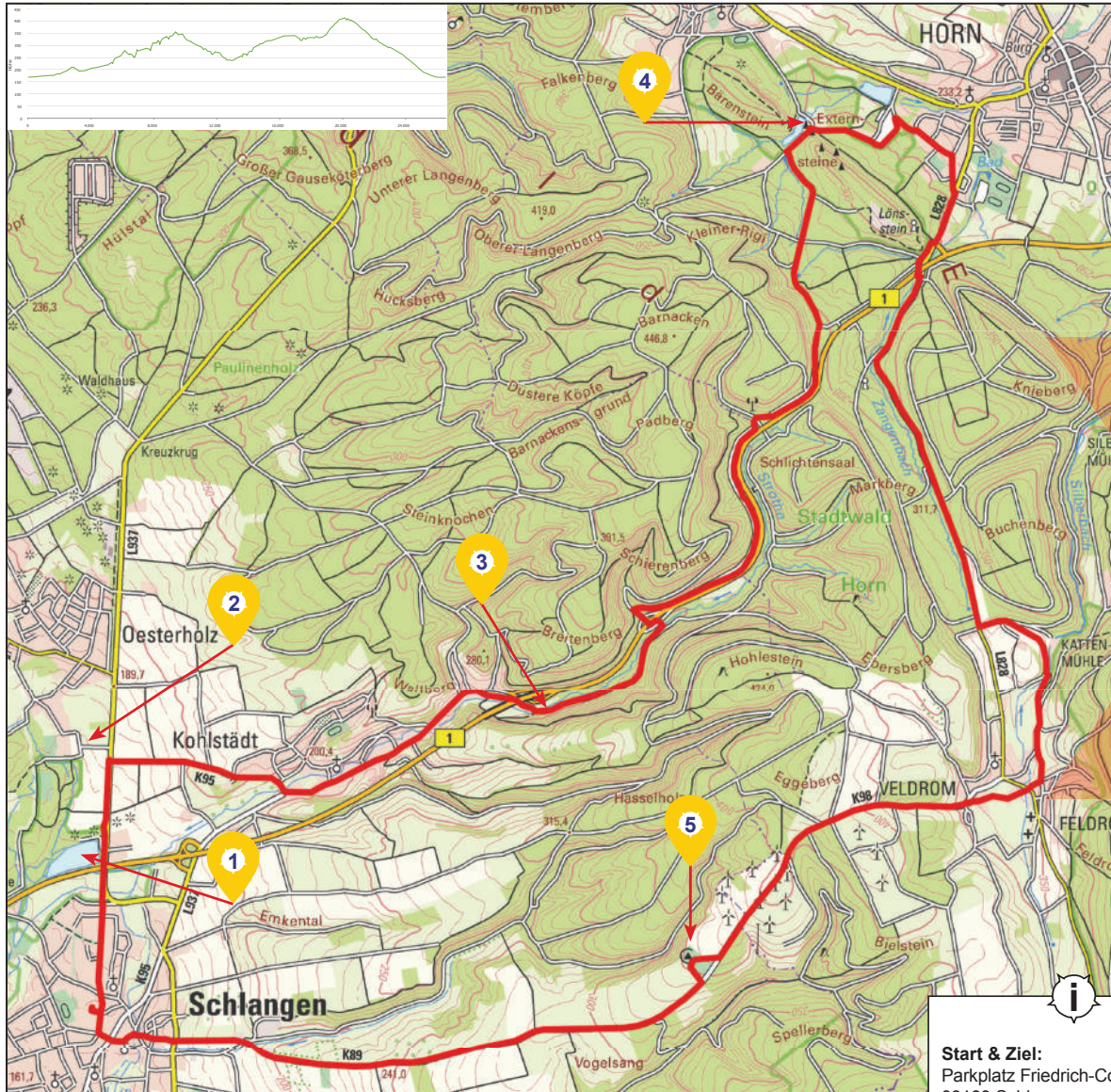
5

### STEINBRUCH LANGES TAL

Nahe Schlangen haben Erosionsprozesse das sogenannte Lange Tal geformt. Den Untergrund bilden mächtige Kalksteinschichten, die vor ca. 100 bis 88 Millionen Jahren aus Skelettelementen und Gehäusen von Lebewesen eines urzeitlichen Meeres entstanden sind. Entsprechende Strukturen können auch heute noch als Versteinerungen entdeckt werden. Zur Verdeutlichung ist am Eingang des Steinbruchs die Skulpturenplatte angebracht, die einige Fossilien in Originalgröße zeigt.



## RADERLEBNIS SCHLANGENS ENTDECKERTOUR



**1**  
**HAVERKAMPSEE**

**2**  
**EHEMALIGES  
JAGDSCHLOSS**

**3**  
**CHRISTOPHURUS  
STATUE**

**4**  
**EXTERNSTEINE**

**5**  
**BAUERKAMP**

**TIPP**  
Beim Übertragen der gpx Datei  
auf das Navigationsgerät bitte  
darauf achten: „Der Original-  
route folgen“ auswählen

**Start & Ziel:**  
Parkplatz Friedrich-Copei-Platz,  
33189 Schlangen

**Höhenmeter:** 410 m

**Strecke:** 26,6 km

**Zeit:** 2,0 h

**Schwierigkeit:** mittelschwer,  
für alle Fahrräder geeignet



## RADERLEBNIS SCHLANGENS ENTDECKERTOUR

Die 26,6 km lange Radtour startet in Schlangen und führt Sie vorbei an der Fürstenallee über den Ortsteil Kohlstädt hoch ins Eggegebirge. Entlang des Gebirgshanges führt der Weg durch die Naturvielfalt Schlangens bis zu den Externsteinen. Bergab über Veldrom geht es mit viel Geschwindigkeit zurück Richtung Schlangen. Diese Highlights können Sie entlang der Strecke entdecken:



1


### HAVERKAMPSEE

Der am östlichen Sennerand gelegene, etwa 6,5 ha große Haverkampsee wird in den Frühjahrs- und Herbstmonaten von zahlreichen Zugvögeln aufgesucht, die dort Rast- und Ruhemöglichkeiten finden. Vom nördlichen Uferbereich aus starten mehrere Wanderwege, die unter anderem durch einen angrenzenden Auenwald führen. Das gesamte Areal ist ebenso wie die benachbarte Strotheniederung als Naturschutzgebiet ausgewiesen.

2

### EHEMALIGES JAGDSCHLOSS

In nur geringer Entfernung treffen wir auf das sogenannte Jagdschloss Oesterholz, das der lippische Graf Simon VI. ab 1598 anstelle eines mittelalterlichen Meierhofes errichten ließ. Vom ursprünglichen Gebäudekomplex der Renaissance-Zeit existiert nur noch das einstige gräfliche Wohnhaus, das, um moderne Bauten ergänzt, heute als Kreiseniorenereinrichtung dient. Ausdruck barocker Repräsentationsbedürfnisse ist die östlich verlaufende Fürstenallee, die gegen 1720 angelegt wurde.



3

### CHRISTOPHORUS STATUE

Der Turm der evangelisch-reformierten Kirche beherrscht die älteste Darstellung des heiligen Christophorus in Westfalen. Erst 1970 kam das mehrfach übermalte Wandbild aus der Zeit um 1250 bei Renovierungsarbeiten zum Vorschein. Die Statue an der Quellenstraße verweist auf den Heiligen als Schutzpatron der Reisenden.

Foto: Gemeinde Schlangen



4

### EXTERNSTEINE

Vom ältesten Naturschutzgebiet Lippes umgeben, erheben sich inmitten des Teutoburger Waldes die bis zu 40 m hohen Externsteine, ein Natur- und Kulturdenkmal, das insbesondere wegen seines aus dem Fels geschlagenen Kreuzabnehmereliefs eine weitreichende Bedeutung hat. Die nach heutigem Kenntnisstand im 12. Jahrhundert geschaffene Großplastik gilt als europaweit einzigartiges Zeugnis mittelalterlicher Bildhauerkunst.

5

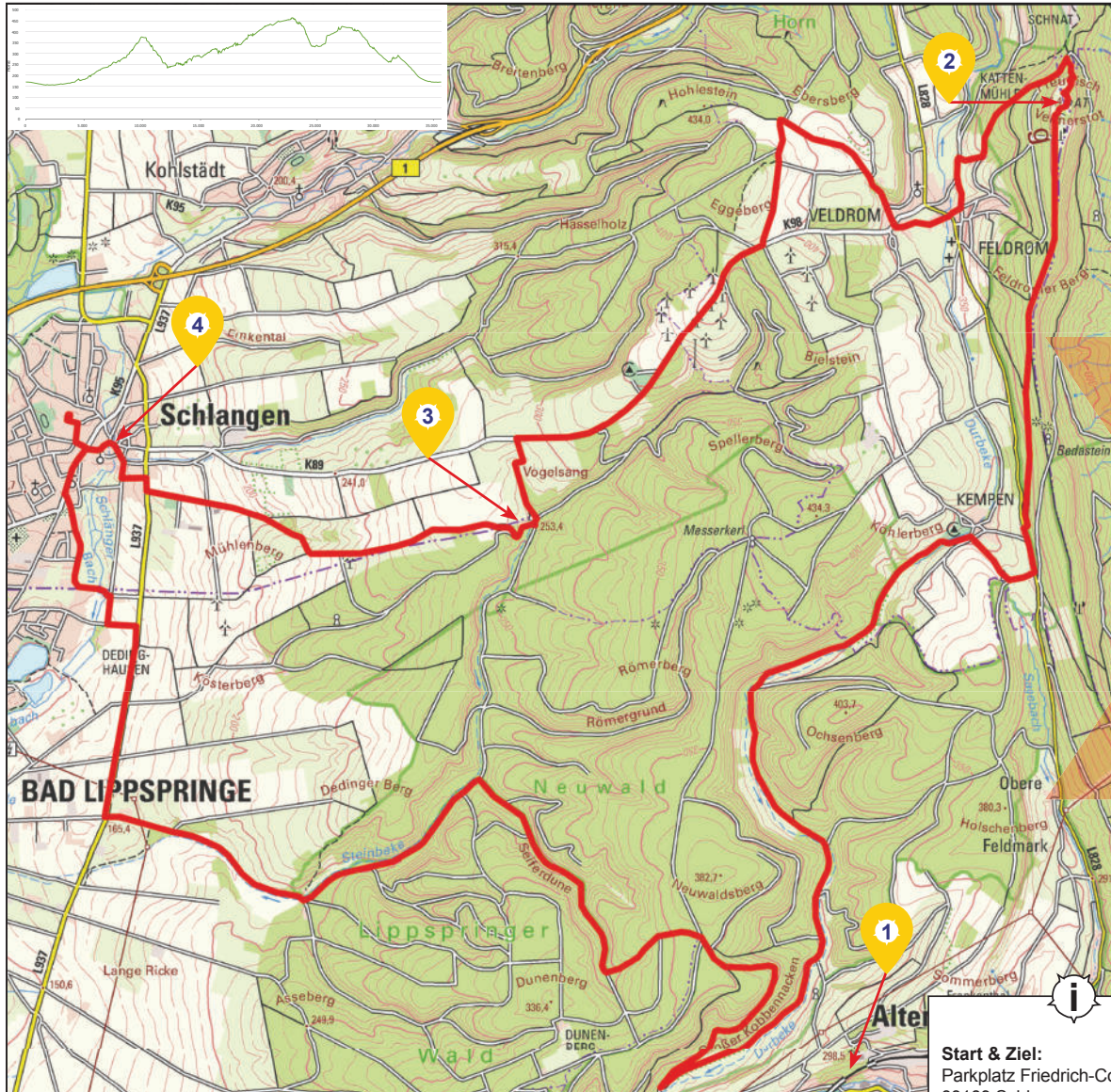
### BAUERKAMP

Zwischen Schlangen und Veldrom gelegen, bietet die Gaststätte Bauerkamp einmalige Ausblicke über die Senne und das Paderborner Land. Das traditionsreiche Lokal begeistert mit gutbürgerlicher Küche und einem Wohnmobilstellplatz. Ein gut ausgeschildertes Wegenetz lädt zum Wandern und zur Erkundung der Natur ein.





## RADERLEBNIS SCHLANGENS HÖHENTOUR



**1**  
AUSSICHTSPLATTFORM  
VIADUKT

**3**  
NOAKS PUMPE

**2**  
VELMERSTOT

**4**  
TRAFOTURMSTATION

**TIPP**  
Beim Übertragen der gpx Datei  
auf das Navigationsgerät bitte  
darauf achten: „Der Original-  
route folgen“ auswählen

**Start & Ziel:**  
Parkplatz Friedrich-Copei-Platz,  
33189 Schlangen

**Höhenmeter:** 580 m

**Strecke:** 35,5 km

**Zeit:** 3,0 h

**Schwierigkeit:** schwer,  
gute Kondition erforderlich,  
wir empfehlen Pedelec



## RADERLEBNIS SCHLANGENS HÖHENTOUR

Die 35,5 km lange Radtour empfiehlt sich für alle geübten Fahrradfahrer. Mit Startpunkt in Schlangen wird zunächst der Lipp-springer Hochwald angesteuert. Entlang der Steinbeke fährt man weiter Richtung Altenbeken. Hier lohnt sich ein kleiner Abstecher zum Viadukt. Als nächstes wartet der Velmerstot mit einer atemberaubenden Aussicht vom Eggeturm, bevor der Weg zurück nach Schlangen führt.

Diese Highlights können Sie entlang der Strecke entdecken:

1

### AUSSICHTSPLATTFORM VIADUKT


In Altenbeken angekommen, sticht sofort der 1853 eingeweihte Viadukt ins Auge, der seit 1988 unter Denkmalschutz steht. Die 482 m lange und bis zu 35 m hohe Eisenbahnbrücke ist die größte Kalksandsteinbrücke Europas. Von der Aussichtsplattform lässt sich das imposante Bauwerk während eines kurzen Zwischenstopps aus nächster Nähe bewundern.



3

### NOAKS PUMPE

Noaks Pumpe im Steinbeketal hat ihren Namen vom ehemaligen Förster Friedrich August Noak. Während das ehemalige Forsthaus 1880 infolge eines Blitzschlages abbrannte, wurde die Pumpe noch bis in die 1980er Jahre zum Tränken des auf umliegenden Weiden gehaltenen Viehs genutzt. 1985 haben Bad Lipp-springer Heimatfreunde die bei Holzfuhrn mehrfach beschädigte Anlage versetzt, die dadurch allerdings ihre Funktionsfähigkeit verlor.



2

### VELMERSTOT

Die (oder auch der) Velmerstot ist der nördlichste und höchste Berg des Eggegebirges. Das Besondere sind ihre beiden zwei Gipfel: Die 441 m hohe Lippische und die rund 800 m entfernt gelegene Preußische Velmerstot, deren Höhe 468 m beträgt. Der dortige Eggeturm, der bereits zur Gemarkung der Ortschaft Sandebeck im Kreis Höxter gehört, bietet einen einmaligen Ausblick über den Teutoburger Wald, das Weserbergland und die Egge. Bei klarem Wetter lassen sich selbst die Konturen der sauerländischen Berge identifizieren.



4

### TRAFOTURMSTATION

Im Schlänger Ortskern gelegen, vermittelt die Historische *Trafoturmstation Schlangen Mitte* Einblicke in die dörfliche Elektrifizierung, die 1912 mit der Inbetriebnahme der Straßenbahn begann. 1925 erfolgte die Errichtung der ersten Transformatorenstation, die mangels Bauplatz über dem Schlänger Bach entstand ... eine deutschlandweit einzigartige Besonderheit. Seit einigen Jahren dienen das 1956/57 erweiterte Gebäude und seine nahezu vollständig erhaltene historische Ausstattung samt Transformator, Schalttafeln und Sicherungselementen als Strommuseum.





# RADERLEBNIS SCHLANGENS WASSERSPASS



- |                              |                                |  |
|------------------------------|--------------------------------|--|
| <b>1</b><br><b>OCHSENSEE</b> | <b>2</b><br><b>LIPPESEE</b>    | <b>3</b><br><b>SCHLOSS<br/>NEUHAUS</b> |
| <b>4</b><br><b>PADERSEE</b>  | <b>5</b><br><b>GARTENSCHAU</b> |  |

**TIPP**  
Beim Übertragen der gpx Datei  
auf das Navigationsgerät bitte  
darauf achten: „Der Original-  
route folgen“ auswählen

**Start & Ziel:**  
Parkplatz Friedrich-Copei-Platz,  
33189 Schlangen

**Höhenmeter:** 160 m

**Strecke:** 43,5 km

**Zeit:** 3,15 h

**Schwierigkeit:** mittelschwer,  
gute Kondition erforderlich



## RADERLEBNIS SCHLANGENS WASSERSPASS

Die 43,5 km lange Radtour führt Sie mit Startpunkt in Schlangen entlang des Lippspringer Heilwaldes weiter Richtung Paderborn. Angekommen am Lippesee warten auf Sie eine Vielzahl an Freizeitmöglichkeiten, bevor es über Schloß Neuhaus und Bad Lippspringe zurück nach Lippe geht.

Diese Highlights können Sie entlang der Strecke entdecken:



Foto: Besim Mazhiqi



1

### OCHSENSEE

Etwas abseits der Strecke dehnt sich der etwa 1,5 ha große und 4 bis 5 m tiefe Ochensee aus. Das am Naturschutzgebiet Strotheniederung gelegene Gewässer lädt nicht nur zum Verweilen ein, eine Informationstafel bietet die Möglichkeit, eine Vielzahl heimischer Fischarten kennenzulernen.

2

### LIPPESEE

Ein echtes Highlight ist der Lippesee, der Ruhe und Erholung, aber auch vielfältige Gelegenheiten für Aktivitäten bietet. Eine entspannende Auszeit am Wasser ist hier ebenso möglich wie Stand-Up-Paddeln oder Action am nahegelegenen Wasserskisee. Zu einem kurzen Zwischenstopp laden die Gastronomiebetriebe der Umgebung ein.



Foto: Gemeinde Schlangen



Foto: Gemeinde Schlangen

3

### SCHLOSS NEUHAUS

Zur Landesgartenschau 1994 waren der Barockgarten am Neuhäuser Schloss teilrekonstruiert und die Auen von Alme, Lippe und Pader zu einer weitläufigen Erholungslandschaft gestaltet worden. Inzwischen Mitglied im *European Garden Heritage Network*, hat der Schloss- und Auenpark aber nicht nur gärtnerische Reize. Abenteuerspielplätze locken dort ebenso wie Museen, Kunstausstellungen und zahlreiche Open-Air-Veranstaltungen.




Foto: Gemeinde Schlangen

4

### PADERSEE

Rund um den Padersee lädt der 2,1 km lange Weg zum Laufen, Spazierengehen und Spielen ein. Ganz in der Nähe befinden sich zudem die Fischteiche mit weiteren Spiel- und Abenteuermöglichkeiten, unter anderem einem Kletterpark. Und schließlich beeindruckt das nicht weit entfernte *Heinz Nixdorf MuseumsForum*, das größte Computermuseum der Welt.



Foto: Gemeinde Schlangen

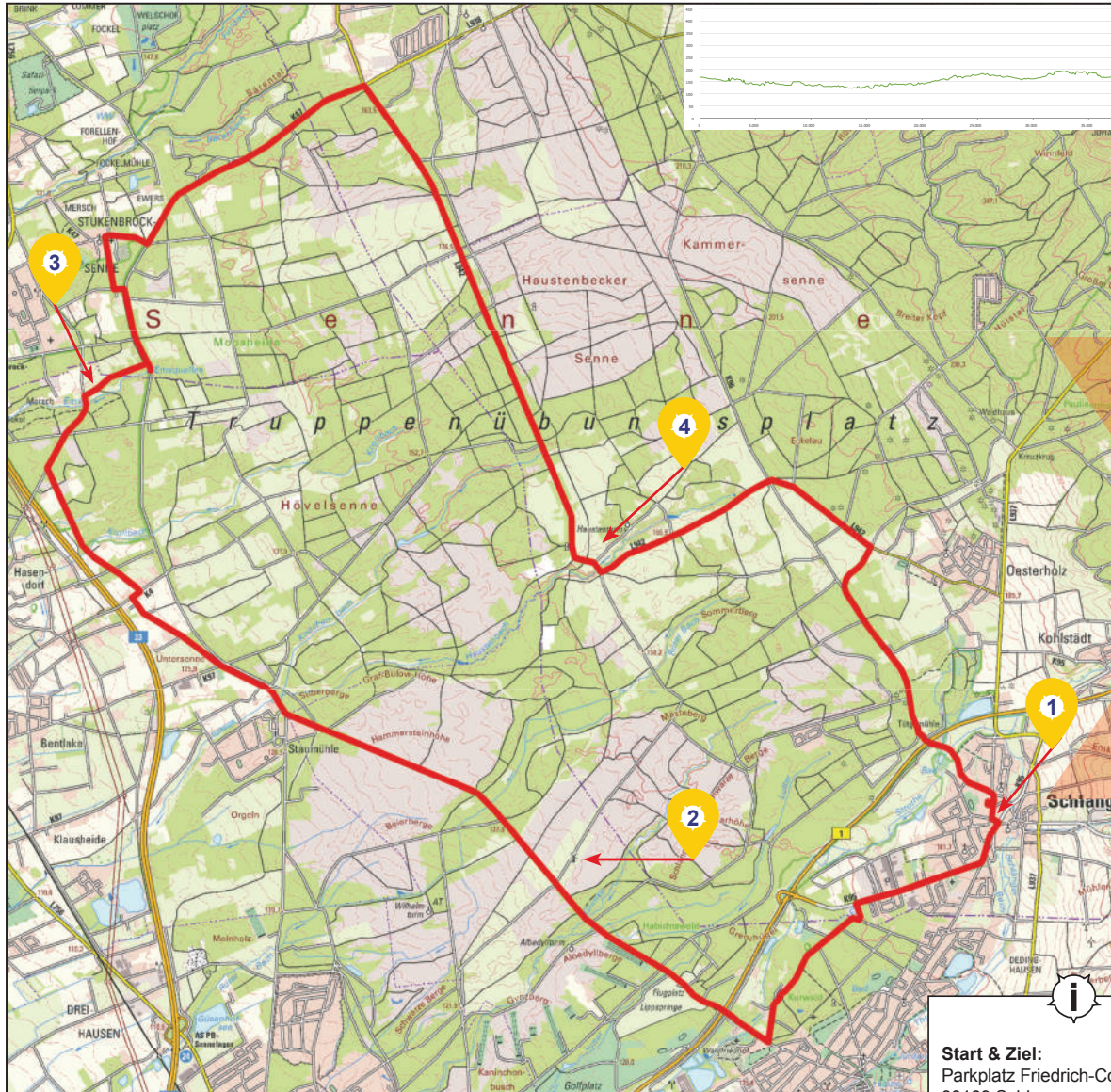
5

### GARTENSCHAU

In Bad Lippspringe wartet auf Sie das Gartenschaugelände. Mit der Blumenpracht im Kaiser-Karls-Park und dem angrenzenden Heilwald bietet das für die Landesgartenschau 2017 gestaltete Areal alles, um erholsame Stunden zu erleben. Hinzu kommt ein attraktives Veranstaltungsprogramm, dessen Vielfalt Touristen und Einheimische, Groß und Klein gleichermaßen anspricht.



## RADERLEBNIS SCHLANGENS SENNETOUR



**1**  
**DORFMUSEUM**

**2**  
**WINNING  
MÜHLE**

**3**  
**EMS-INFOZENTRUM**

**4**  
**HAUSTENBECKER  
RUINE**

**TIPP**  
Beim Übertragen der gpx Datei  
auf das Navigationsgerät bitte  
darauf achten: „**Der Original-  
route folgen**“ auswählen

**Start & Ziel:**  
Parkplatz Friedrich-Copei-Platz,  
33189 Schlagen

**Höhenmeter:** 140 m

**Strecke:** 37,5 km

**Zeit:** 2,45 h

**Schwierigkeit:** mittelschwer,  
zeitlich befristete Zutritts-  
beschränkungen, bitte Senne-  
sperzeiten erfragen



## RADERLEBNIS SCHLANGENS SENNETOUR

Die 37,5 km lange Radtour führt Sie mit Startpunkt in Schlangen durch die Sennelandschaft und den Truppenübungsplatz. Die nahezu unberührte Naturlandschaft begeistert auf dem Weg mit tollen Heideblüten und einem ganz eigenen Charme. Angekommen an den Emsquellen gibt es einiges zu erleben. Weiter geht es Richtung Schlangen, erneut durch die Senne, vorbei an der Haustenbecker Ruine und am Schützenhaus in die Ortschaft zurück. Diese Highlights können Sie entlang der Strecke entdecken:



Foto: Besim Mazhiqj

1

### DORFMUSEUM

1889 aus heimischem Kalk-Bruchstein errichtet, beherbergt das Haus Fischer seit 1993 das Dorfmuseum Schlangen. Über 5000 Objekte bieten hier Einblicke ins einstige Alltagsleben der Sennerandbewohner. Landwirtschaft und Handwerk werden ebenso thematisiert wie das Lernen und Spielen oder die Wohnverhältnisse in früheren Zeiten und vieles mehr.

2

### WINNING MÜHLE

An der Abzweigung der Alten Bielefelder Poststraße in Richtung Haustenbeck erhebt sich auf einer Anhöhe die Winning-Mühle. Ein 1896 als Signalstation errichteter Vorgängerbau aus Holz war bereits 1935 abgerissen worden. Die heutige Mühlenattrappe, die nach dem Zweiten Weltkrieg häufig die Kulisse für Truppenparaden der britischen Streitkräfte bildete, entstand im Jahr 1943.



Foto: Gemeinde Schlangen

3

### EMS-INFOZENTRUM

Das *Infozentrum EmsQuellen* im Naturschutzgebiet Moosheide ist Startpunkt des Ems-Radweges, der von Hövelhof aus an die Nordsee Richtung Emden führt. Die Ausstellung präsentiert die abwechslungsreichen Natur- und Kulturlandschaften entlang der Ems. Informationen rund um das Gewässer vermittelt auch die nur wenige Kilometer entfernte *Ems-Erlebniswelt* der Stadt Schloß Holte-Stukenbrock.



Foto: Gemeinde Schlangen

4

### HAUSTENBECKER RUINE

Mitten im militärischen Sperrgebiet gelegen, erinnert die Ruine der Haustenbecker Kirche an das 1659 gegründete Sennedorf, das 1939 der Truppenübungsplatzerweiterung weichen musste. Die noch vorhandenen Umfassungsmauern des ehemaligen Gotteshauses stehen ebenso unter Denkmalschutz wie der nicht weit entfernte Haustenbecker Turm, der 1940/41 als Beobachtungsturm errichtet wurde.



Foto: Gemeinde Schlangen



# SCHLANGEN

## Das Tor zum Teutoburger Wald

Schlangen liegt inmitten des Teutoburger Waldes. Die 9500 Einwohner große Gemeinde besitzt drei Ortsteile Schlangen, Oesterholz-Haustenbeck und Kohlstädt, die jeweils ihre ganz eigenen Besonderheiten haben. Landschaftlich geprägt ist Schlangen durch den Teutoburger Wald und die Sennelandschaft. Zudem erstrecken sich mit dem Oesterholzer Bruch und der Strotheniederung zwei Naturschutzgebiete über die einzigartige Landschaft Schlangens und seiner Ortsteile.



### FREIBAD SCHLANGEN

Das idyllisch gelegene Freibad am Rande des Naturschutzgebietes Strotheniederung ist ein echter Geheimtipp für einen sonnigen Tagesausflug. 1926 als erste lip-pische Badeanstalt eröffnet, bietet das Freibad heute ein 50m Becken, Sprungtürme sowie Nichtschwimmer und Babybecken. Für alle Wasserscheuen gibt es eine weitläufige Liegewiese sowie weitere Freizeitaktivitäten. Als echtes Highlight lädt das Freibad in den Abendstunden des Sommers zum Discoschwimmen ein.



### MOBILSTATION

In unmittelbarer Nähe zum Ortskern befindet sich direkt neben der Bushaltestelle Ortsmitte eine Mobilstation zur kostenfreien Nutzung. Dort können Sie den Akku Ihres E-Bikes aufladen. Außerdem befinden sich dort Schließfächer zum Verstauen von Fahrradhelmen sowie eine Reparaturstation.

### Kontaktdaten:

Gemeinde Schlangen  
Kirchplatz 6 | 33189 Schlangen  
Tel.: 05252 981 - 0  
info@gemeinde-schlangen.de  
www.gemeinde-schlangen.de

### Öffnungszeiten:

Montag-Freitag 08:00 – 12:15 Uhr  
Donnerstag 14:00 – 18:00 Uhr