

TOP Rund um die Pottkuhle

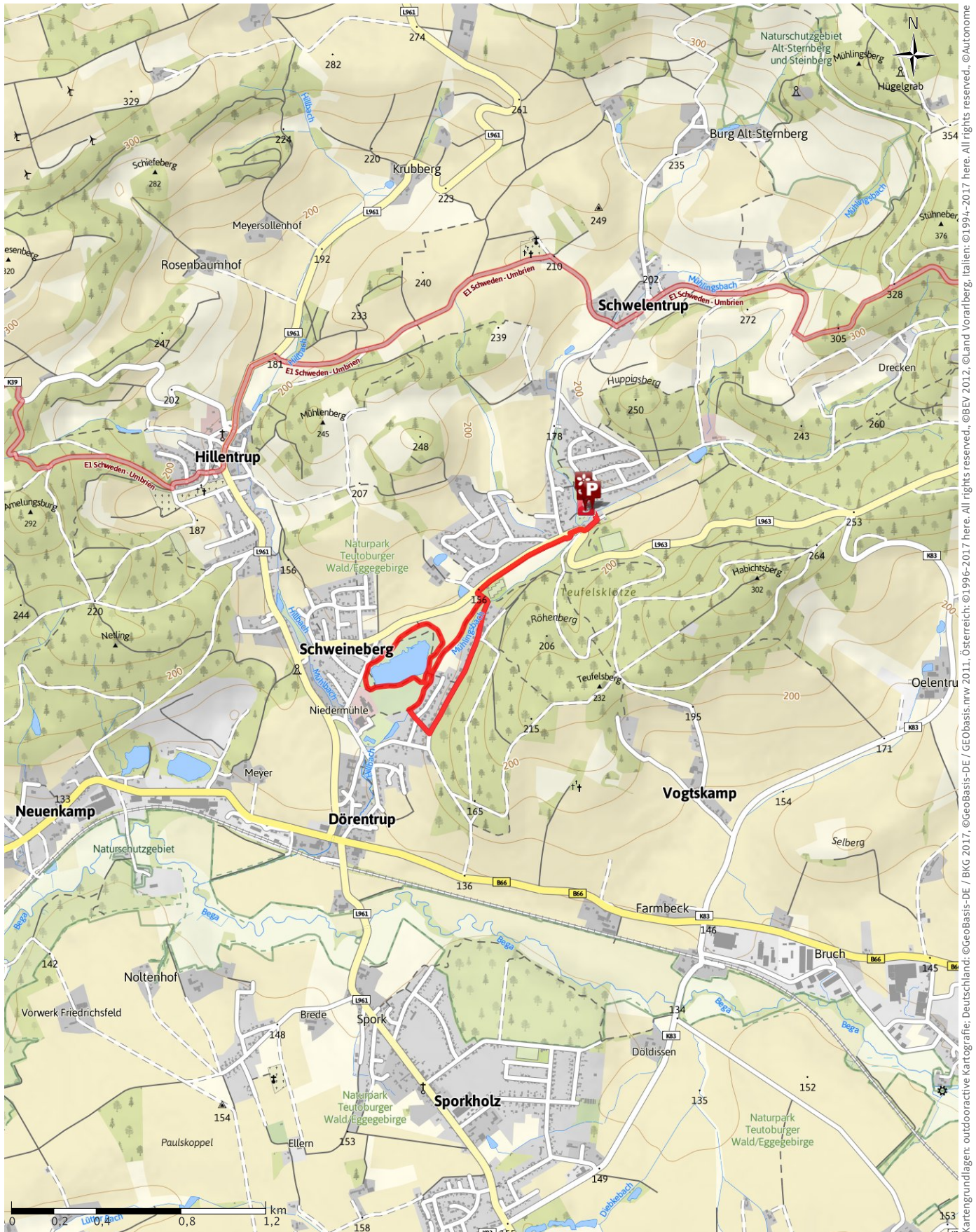
↔ 4,3 km

🕒 1:10 Std.

⬆️ 52 m

⬆️ 52 m

Schwierigkeit leicht



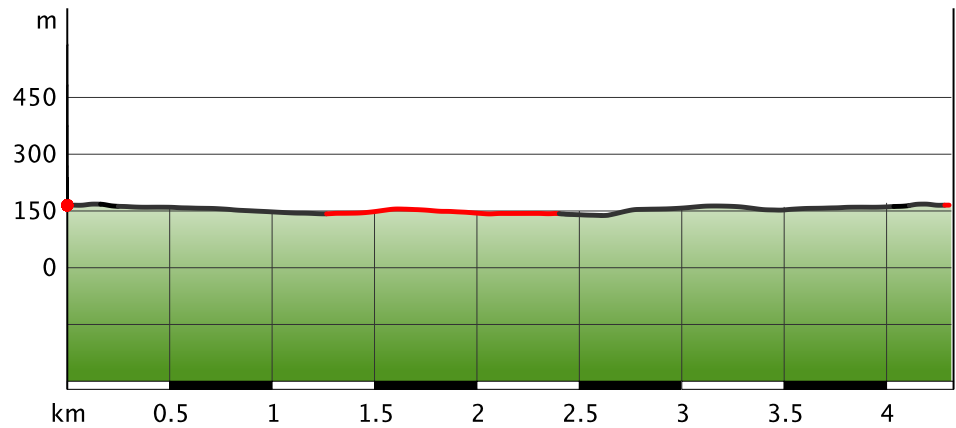
Kartengrundlagen: outdooractive Kartografie; Deutschland: ©GeoBasis-DE / BKG 2017, ©GeoBasis-DE / GEObasis.mw 2011, Österreich: ©1996-2017 here. All rights reserved., ©BEV 2012, ©Land Vorarlberg, Italien: ©1994-2017 here. All rights reserved., ©Autonome Provinz Bozen – Südtirol – Abteilung Natur, Landschaft und Raumentwicklung, Schweiz: Geodata ©swisstopo

TOP Rund um die Pottkuhle

Wegart

Asphalt	3 km
Pfad	1,2 km
Straße	0,1 km

Höhenprofil



Tourdaten

Wanderung

Strecke	↔	4,3 km
Dauer	🕒	1:10 Std.
Aufstieg	▲	52 m
Abstieg	▼	52 m

Schwierigkeit leicht

Kondition ●●●●●

Technik ●●●●●

Höhenlage



Beste Jahreszeit

JAN | FEB | MÄR
APR | MAI | JUN
JUL | AUG | SEP
OKT | NOV | DEZ

Bewertungen

Autoren

Erlebnis ●●●●●

Landschaft ●●●●●

Community

Weitere Tourdaten

Auszeichnungen (& Barrierefreiheit)

- 🔄 Rundtour
- 🍴 Einkehrmöglichkeit
- 👨👩👧👦 familienfreundlich



Quelle
Gemeinde Dörentrup
Poststraße 11
32694 Dörentrup
Telefon +49 5265 7390
Fax
info@doerentrup-lippe.de
http://www.doerentrup-lippe.de



Anja Vollmer

Aktualisierung: 04.12.2015

Flacher Weg um den 3 ha großen Pottkuhlenteich (ehemalige Tongrube)

Der Rundweg führt durch den Landschaftspark an der Pottkuhle. Der drei Hektar große Pottkuhlenteich entstand aus einer ehemaligen Tongrube und hat sich zu einem ökologisch wertvollen Biotop mit hohem Erholungs- und Freizeitwert entwickelt. Der Weg führt praktisch ohne Steigungen auf gut begehbaren geschotterten Wegen rund um den kleinen See und gestattet immer wieder schöne Blicke auf die Wasserlandschaft, die stets durch Tiere wie Enten, Gänse oder Fische bereichert wird. Ruhebänke laden zum Rasten und Verweilen ein. Landschaftlich reizvoll

TOP Rund um die Pottkuhle

ist auch die Passage entlang des Mühlingsbaches.

Der Weg ist für Kinderwagen geeignet.

Wegbeschreibung

Der Rundweg beginnt am Parkplatz an der Sternberger Straße. Von dort folgen Sie dem Gehweg bis zu den Tennisplätzen und biegen links ab. Vor der Brücke über den Mühlingsbach folgen Sie rechts dem Bach. Nach ca. 400 Metern biegen Sie rechts auf den Fußweg um die Pottkuhle ab. Nach der Umrundung des Gewässers wenden Sie sich erneut nach rechts. Ein kurzes Stück weiter gelangen Sie links über eine Fußgängerbrücke durch die Siedlung hinauf bis zum Waldrand. Von hier führt der Rundweg links bis zur Brücke über den Mühlingsbach und zurück entlang der Sternberger Straße zum Startpunkt der Tour.

Start der Tour

Stallscheune Schwelentrup

Koordinaten:

Geogr. 52.047097 N 9.022363 E

UTM 32U 501533 5766276

Ende der Tour

Stallscheune Schwelentrup

Ausrüstung

Festes Schuhwerk und dem Wetter angepasste Kleidung

Informationsmaterial

Karte

Nordlippisches Bergland

Literatur

Wanderflyer Schwelentrup

Weitere Infos und Links

www.das-dorf-der-tiere.de

www.doerentrup-lippe.de

www.wanderregion-nordlippe.de

Anreise

Öffentliche Verkehrsmittel

Bahn bis Bahnhof Lemgo und dann mit der Buslinie 802 bis zur Haltestelle Schwelentrup-Grünental. Von dort sind es ca. 3 Minuten zu Fuß bis zur Stallscheune.

Immer wissen, was fährt: Die Schlaue Nummer für Bus und Bahn in NRW 01803 504030 (Fahrplanauskünfte für 0,09 €/Min aus dem deutschen Festnetz, Mobilfunk max. 0,42 €/Min.)

Anfahrt

Sie verlassen die A2 an der Abfahrt Ostwestfalen-Lippe, fahren über die L112 (Ostwestfalenstraße) bis zur Abfahrt Lemgo. In Lemgo verlassen Sie die L112 in Richtung Hameln/Barntrop auf der B66. Sie folgen der B66 bis Dörentrup. In Dörentrup biegen Sie links ab in Richtung Hillentrup. In Hillentrup biegen Sie rechts nach Schwelentrup/Burg Sternbergab. In Schwelentrup biegen Sie in einer scharfen Rechtskurve links in den Försterweg ein. Die Stallscheune liegt nach ca. 100 Metern auf der linken Seite.

Parken

Parkplatz an der Stallscheune, Försterweg 9, 32694 Dörentrup

Schutzgebiete (1)

Naturpark Teutoburger Wald/Eggegebirge

In diesen Schutzgebieten gelten folgende Regeln:

Bitte nicht abseits der Wege gehen.

Bitte keinen Lärm machen.

Bitte keine Steine oder Mineralien sammeln.

Bitte keine Pilze sammeln.

Bitte keinen Müll liegen lassen.

Bitte keine Tiere füttern.

Bitte nur auf den markierten Flächen zelten.

Bitte kein offenes Feuer machen.

Bitte keine Pflanzen pflücken.

Bitte keine Pflanzen und Tiere aussiedeln.

Interessante Punkte (4)



 Tourist-Information

 Stallscheune Dörentrup

Försterweg 9

32694 Dörentrup

 05265 8140

info@dorf-der-tiere.de

<http://www.das-dorf-der-tiere.de>

TOP Rund um die Pottkuhle

Quelle: Gemeinde Dörentrup



„Tipp des Autors“

 **Spielplatz**

2 Spiel- und Rastplatz Schwelentrup

Försterweg 9

32694 Dörentrup

<http://www.das-dorf-der-tiere.de>

Quelle: Gemeinde Dörentrup



 **Gärten & Parks**

3 Kurpark Schwelentrup

Försterweg 9

32694 Dörentrup

 05265 8140

info@dorf-der-tiere.de

<http://www.das-dorf-der-tiere.de>

Quelle: Gemeinde Dörentrup



 **Parkplatz/Parkhaus**

4 Parkplatz vor der Stallscheune

Försterweg 9

32694 Dörentrup

 05265 8140

info@dorf-der-tiere.de

<http://www.das-dorf-der-tiere.de>

Quelle: Gemeinde Dörentrup

Tour zum Mitnehmen für iPhone und Android



QR-Code scannen und diese Tour offline speichern, mit Freunden teilen und mehr ...

Webseite

<http://www.teutonavigator.com/s/R3SG>

Zeichenerklärung









Topografie

	Wald, Forst
	Moor, Sumpf, Ried
	Heide
	Wohnbaufläche mit Einzelgebäude
	Gewerbefläche mit Einzelgebäude
	Friedhof
	Golfplatz
	Sportplatz, Stadion
	Stadion
	Freibad
	Weinberg
	Felszeichnung
	Staatsgrenze
	Landesgrenze
	Kreisgrenze
	Höhenlinie
	Sondernutzungsfläche
	Naturschutzgebiet











Topografische Einzelzeichen

	Berg/Gipfelkreuz
	Höhenpunkt
	Fels
	Höhle
	Kirche
	Kapelle
	Friedhof
	Schloss/Burg
	Kloster
	Denkmal
	Ruine
	Bergwerk
	Findling/Hügelgrab
	Sendemast/Turm
	Windrad
	Wasser-/Windmühle
	Aussichtspunkt

Straßen und Wege

	Autobahn mit Nummer
	Bundesstraße mit Nummer
	Staats-, Landes-, Kreisstraße
	Gemeindestraße
	Hauptwirtschaftsweg
	Wirtschaftsweg
	Fußweg
	Klettersteig

Lifte, Eisenbahn

	Großkabinenbahn
	Kabinenbahn
	Sessellift
	Ski-, Schleplift
	Materialseilbahn
	Eisenbahn
	S-Bahn
	U-Bahn
	Straßenbahn
	Bahnhof